CE Bodembelastingkaart - Gemeente Delft

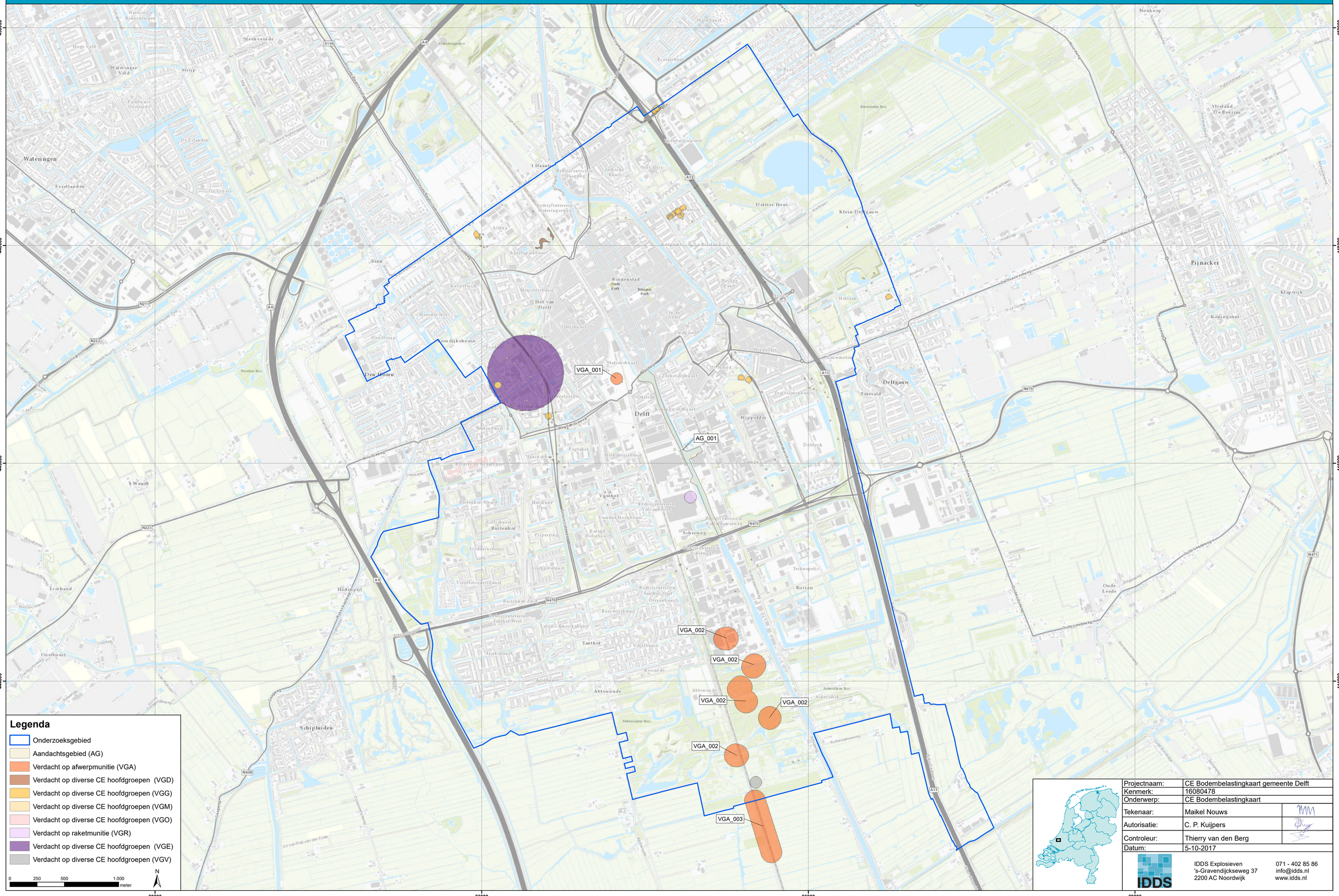

Projectnaam:	CE Bodembelastingkaart gemeente Delft
Kenmerk:	16080478
Onderwerp:	CE Bodembelastingkaart
Tekenaar:	Maikel Nouws
Autorisatie:	C. P. Kuijpers
Controleur:	Thierry van den Berg
Datum:	5-10-2017

IDDS Explosieven
's-Gravendijckseweg 37
2200 AC Noordwijk
071 - 402 85 86
info@idds.nl
www.idds.nl

CE Bodembelastingkaart - Raster - Gemeente Delft

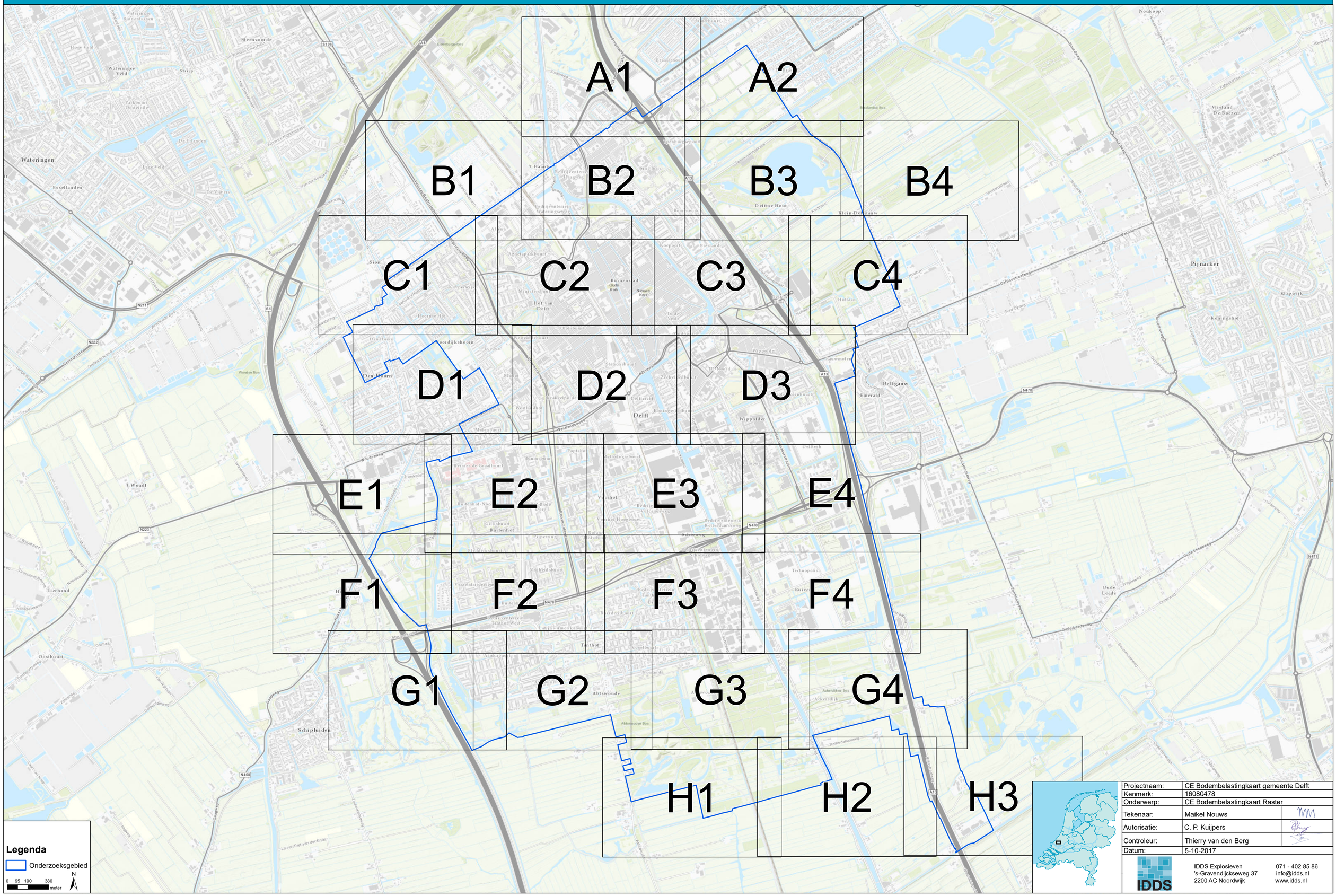

Projectnaam:	CE Bodembelastingkaart gemeente Delft
Kenmerk:	16080478
Onderwerp:	CE Bodembelastingkaart Raster
Tekenaar:	Maikel Nouws
Autorisatie:	C. P. Kuijpers
Controleur:	Thierry van den Berg
Datum:	5-10-2017

IDDS Explosieven
's-Gravendijckseweg 37
2200 AC Noordwijk
071 - 402 85 86
info@idds.nl
www.idds.nl

CE Bodembelastingkaart - Kaartblad A1 - Gemeente Delft

Legenda

- Onderzoeksgebied
- Aandachtsgebied (AG)
- Verdacht op afwerpmunitie (VGA)
- Verdacht op diverse CE hoofdgroepen (VGD)
- Verdacht op diverse CE hoofdgroepen (VGG)
- Verdacht op diverse CE hoofdgroepen (VGM)
- Verdacht op diverse CE hoofdgroepen (VGO)
- Verdacht op raketmunitie (VGR)
- Verdacht op diverse CE hoofdgroepen (VGE)
- Verdacht op diverse CE hoofdgroepen (VGV)

0 15 30 60 meter

N

Projectnaam:	CE Bodembelastingkaart gemeente Delft
Kenmerk:	16080478
Onderwerp:	CE Bodembelastingkaart kaartblad A1
Tekenaar:	Maikel Nouws
Autorisatie:	C. P. Kuijpers
Controleur:	Thierry van den Berg
Datum:	5-10-2017

A1 A2 B1 B2 B3 B4 C1 C2 C3 C4 D1 D2 D3 E1 E2 E3 E4 F1 F2 F3 F4 G1 G2 G3 G4 H1 H2 H3

IDDS Explosieven
's-Gravendijkseweg 37
2200 AC Noordwijk
071 - 402 85 86
info@idds.nl
www.idds.nl

CE Bodembelastingkaart - Kaartblad A2 - Gemeente Delft

450000

Waterbuurt
Rijswijkse Landingslaan
Van der Wouwenlaan
Smitsdijk
Van Campenvaart
Nijkamp Kaart
Stemmersvaart
Van Gallenkamp
Kielstraat
Van Twiskwaart
De Voswater
Bitterzoetpad
Rijswijkse Waterweg
Marnestraat
Henricuskade
Sandersdijk
Van Essendijk
Noordijk
Van Veendijk
Ebrostraat
Brasserhout
Arnostraat
Brasserskade
Nooldorpsepad
Cypergras
Stippelzegge
Landlust
Berkebroeklaan
Veenplus
Dophie
Rijsbes
Wollegras
Veenbaspad
Hennegae
De Bras
Oeverwalaan
Zomereik
Gele Lis
Fluitenkruid
Melkeppe
Blauw Gildekruid
Plumzegge
Elzenhoeklaan
Kanwar
Slangenwortel
Watermunt
Moerasvaren
Brasserhoutweg
Riebelzegge
Gentiaan
Biesvaren
Waterviolier
Rietgras
Veenwortel
Wilde Gagel
Waterweegbree
Zonnedauw
Hazepad
Bieslandse Bos
Sportring
Sportlaan
Sint Jorispad
Middelweg
Hertenhorst
Het Rieten Dak
Pad van Vrijly
Bospad
Strandpad
Noordeindseweg

Legenda

- Onderzoeksgebied
- Aandachtsgebied (AG)
- Verdacht op afwerpmunitie (VGA)
- Verdacht op diverse CE hoofdgroepen (VGD)
- Verdacht op diverse CE hoofdgroepen (VGG)
- Verdacht op diverse CE hoofdgroepen (VGM)
- Verdacht op diverse CE hoofdgroepen (VGO)
- Verdacht op raketmunitie (VGR)
- Verdacht op diverse CE hoofdgroepen (VGE)
- Verdacht op diverse CE hoofdgroepen (VGV)

0 15 30 60 meter

N

86000

Projectnaam:	CE Bodembelastingkaart gemeente Delft
Kenmerk:	16080478
Onderwerp:	CE Bodembelastingkaart kaartblad A2
Tekenaar:	Maikel Nouws
Autorisatie:	C. P. Kuijpers
Controleur:	Thierry van den Berg
Datum:	5-10-2017

A1 A2 B1 B2 B3 B4 C1 C2 C3 C4 D1 D2 D3 E1 E2 E3 E4 F1 F2 F3 F4 G1 G2 G3 G4 H1 H2 H3

IDDS Explosieven
's-Gravendijckseweg 37
2200 AC Noordwijk
071 - 402 85 86
info@idds.nl
www.idds.nl

CE Bodembelastingkaart - Kaartblad B1 - Gemeente Delft

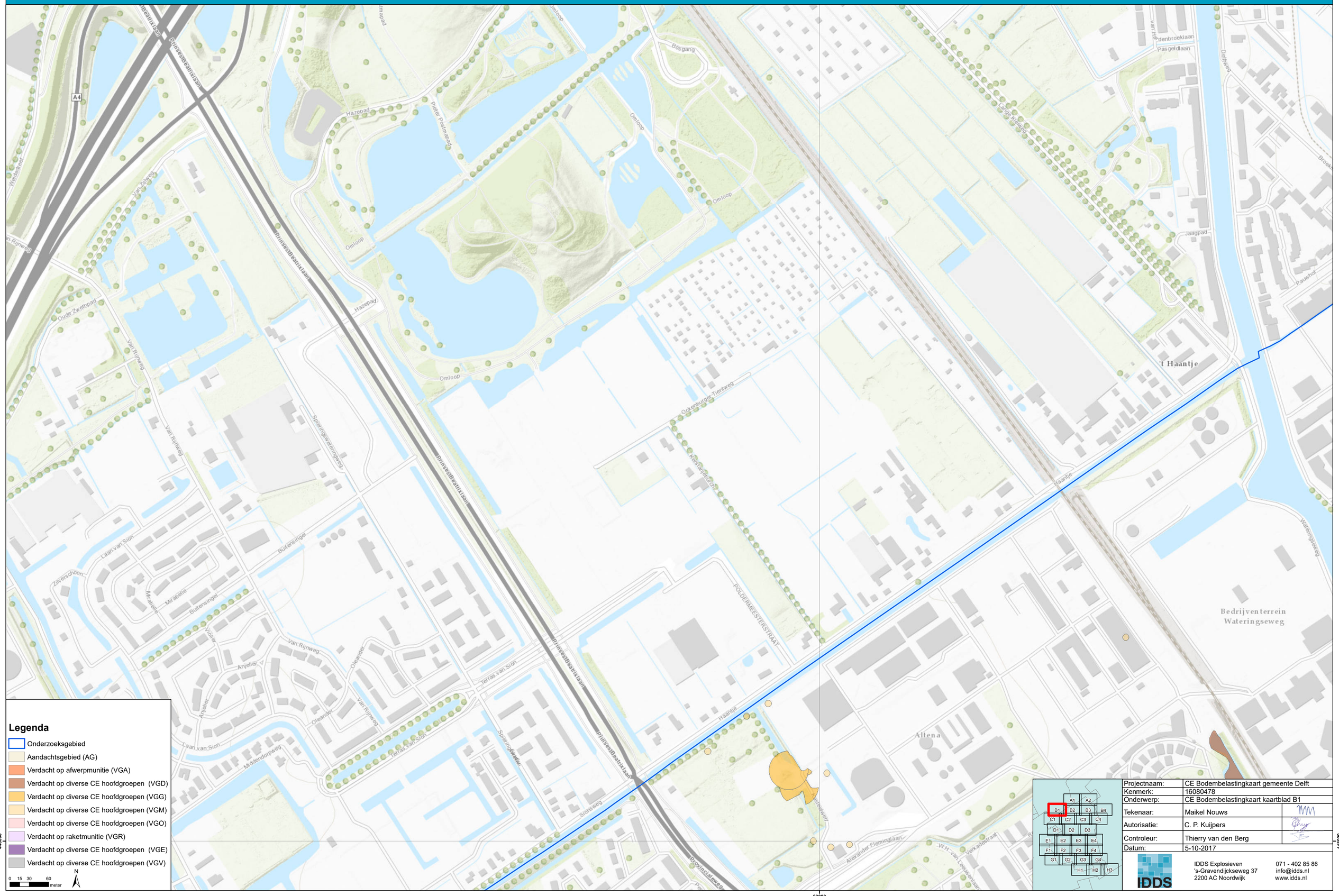

Projectnaam:	CE Bodembelastingkaart gemeente Delft
Kenmerk:	16080478
Onderwerp:	CE Bodembelastingkaart kaartblad B1
Tekenaar:	Maikel Nouws
Autorisatie:	C. P. Kuijpers
Controleur:	Thierry van den Berg
Datum:	5-10-2017

IDDS Explosieven
's-Gravendijckseweg 37
2200 AC Noordwijk
071 - 402 85 86
info@idds.nl
www.idds.nl

CE Bodembelastingkaart - Kaartblad B2 - Gemeente Delft

Projectnaam:	CE Bodembelastingkaart gemeente Delft
Kenmerk:	16080478
Onderwerp:	CE Bodembelastingkaart kaartblad B2
Tekenaar:	Maikel Nouws
Autorisatie:	C. P. Kuijpers
Controleur:	Thierry van den Berg
Datum:	5-10-2017

IDDS Explosieven
's-Gravendijckseweg 37
2200 AC Noordwijk
071 - 402 85 86
info@idds.nl
www.idds.nl

CE Bodembelastingkaart - Kaartblad B3 - Gemeente Delft

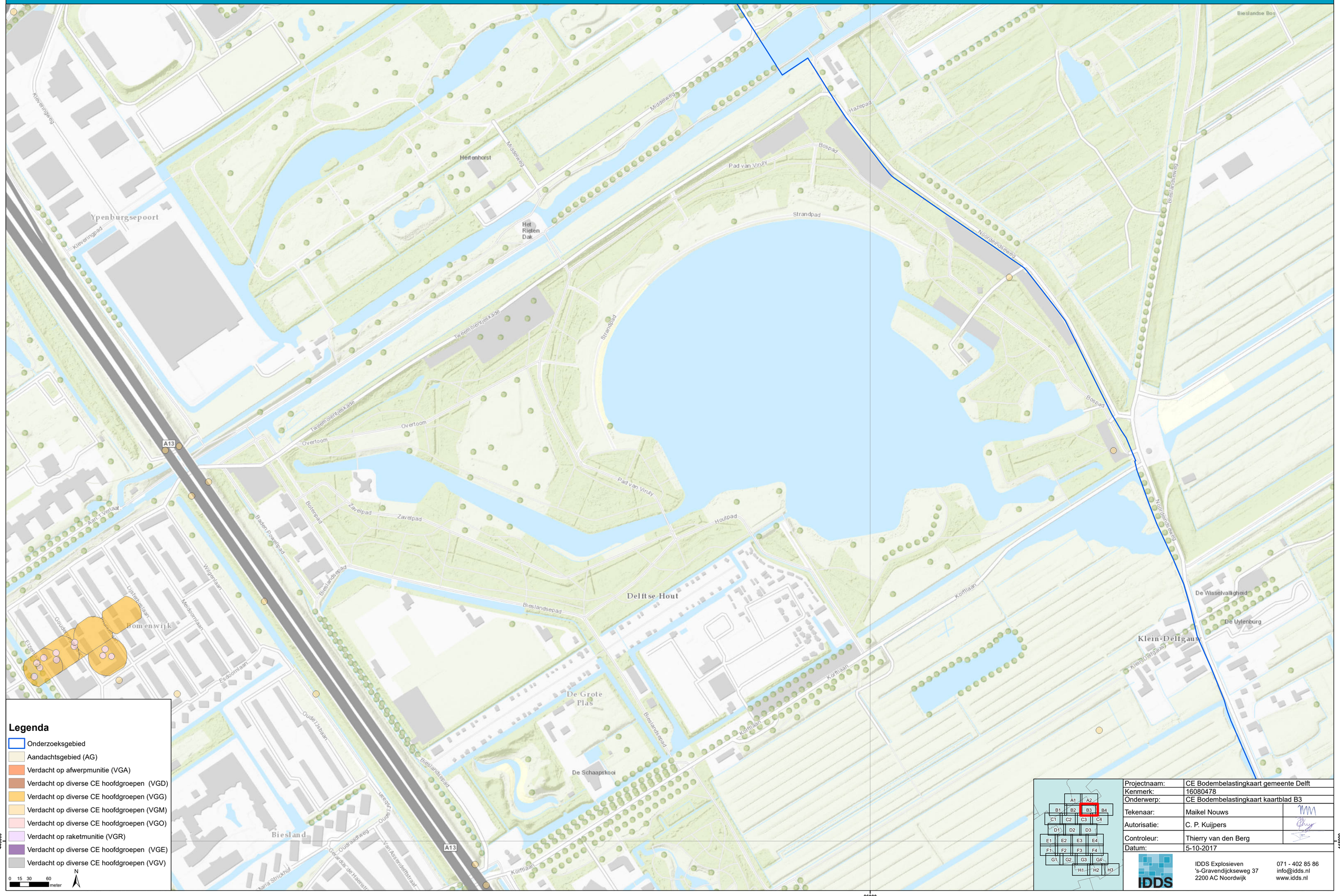

Projectnaam:	CE Bodembelastingkaart gemeente Delft
Kenmerk:	16080478
Onderwerp:	CE Bodembelastingkaart kaartblad B3
Tekenaar:	Maikel Nouws
Autorisatie:	C. P. Kuijpers
Controleur:	Thierry van den Berg
Datum:	5-10-2017

IDDS Explosieven
's-Gravendijckseweg 37
2200 AC Noordwijk

071 - 402 85 86
info@idds.nl
www.idds.nl

CE Bodembelastingkaart - Kaartblad B4 - Gemeente Delft

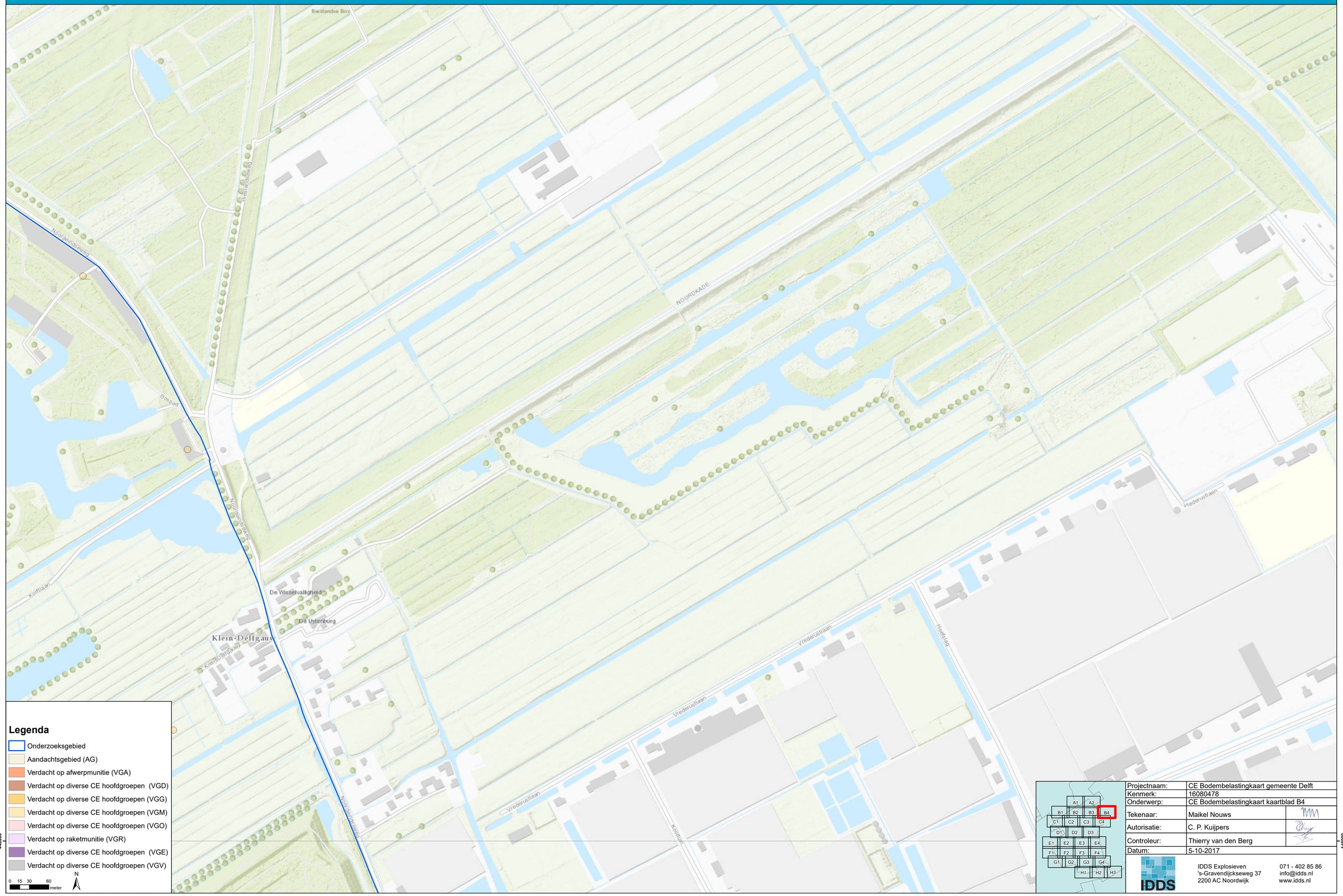

Projectnaam:	CE Bodembelastingkaart gemeente Delft
Kenmerk:	16080478
Onderwerp:	CE Bodembelastingkaart kaartblad B4
Tekenaar:	Maikel Nouws
Autorisatie:	C. P. Kuijpers
Controleur:	Thierry van den Berg
Datum:	5-10-2017

IDDS Explosieven
's-Gravendijkseweg 37
2200 AC Noordwijk
071 - 402 85 86
info@idds.nl
www.idds.nl

CE Bodembelastingkaart - Kaartblad C1 - Gemeente Delft

448000

Molenwetering
Zilverschoon
Mirabelle
Buitensingel
Violier
Anjelier
Van Rijnweg
Oleander
Laan van Sion
Middendorpweg
Terras van Sion
Prinses Beatrixlaan
Poldermeesterstraat
Haanhe
Altena
Noordhoornseweg
Noordhoorn
Sionsweg
Spierringsweg
Provincialeweg
Pesynlaan
Meermanstraat
Van Knechtstraat
Van Groenevegenstraat
Van Aardenstraat
Vosmaerstraat
Hoogenhouckstraat
Van Foreestweg
Alexander Flemingplein
Verkadestraat
W.H. van Leeuwenlaan
Meeslaan
Van der Haertstraat
Storklaan
Ruysdael Beerenbroeckstr.
Mijerstraat
Van Tienhovenstraat
Kappeyne v.d.Co
De Meesterstraat
Pieterstraat
Roelstraat
Tak van Poortvlietstraat
Cort van der Lindenstr.
Kuyperweg
Kuyperwijk
Saeboutstraat
Van Schuylenburchstraat
Van der Leijstraat
Van Ker Goesstraat
Van Berestesteynstraat
Willem Hooftstraat
Van Almondestraat
Van Kinschotstraat
Kuyperpad
Colijnlaan
COLIJN TUNNEL
Brouwersweg
Kasteelgewetering
Dijkshoornseweg
Laan van Bertwijkweg
Laan van Groenewegen
Groene Zoom
Kisfaiweg
Schietgras
Knijdweg
Hof van Zuiderlicht
Hofzoom
Teding van Berkhoutlaan
Hoornse Hof
Kopkas
Knieskas
Hof van Azuur
Parkzoom
Hofeiland
Hof van Oranje
Voordijkshoorn
Kasserenpad
Den Hoorn
Hoekslagendreef
Lookwatering
Barbouts zate
Zuidwoning
Hadrianuslaan
Wippolderlaan
Vrij Harnæsch
Harnaschdreef
Woudslaan
Gamel
Peulgroet
A4
Noordhoorn
Ruysdael
Wippolderlaan
Vrij Harnæsch
Harnaschdreef
Lookwatering
Hadrianuslaan
Woudslaan
Hoekslagendreef
Barbouts zate
Kasserenpad
Dijkshoornseweg
Laan van Bertwijkweg
Kasteelgewetering
Noordhoornseweg
Gamel
Hofeiland
Hof van Oranje
Hof van Azuur
Parkzoom
Knieskas
Kopkas
Hof van Zuiderlicht
Knijdweg
Kisfaiweg
Schietgras
Groene Zoom
Laan van Groenewegen
Teding van Berkhoutlaan
Hofzoom
Van Schuylenburchstraat
Van der Leijstraat
Van Ker Goesstraat
Van Berestesteynstraat
Willem Hooftstraat
Van Almondestraat
Van Kinschotstraat
Kuyperpad
Kuyperweg
Colijnlaan
COLIJN TUNNEL
Brouwersweg
Van Foreestweg
Van Knechtstraat
Van Aardenstraat
Van Groenevegenstraat
Vosmaerstraat
Hoogenhouckstraat
Meermanstraat
Pesynlaan
Provincialeweg
Spierringsweg
Sionsweg
Prinses Beatrixlaan
Poldermeesterstraat
Haanhe
Alexander Flemingplein
Verkadestraat
W.H. van Leeuwenlaan
Meeslaan
Van der Haertstraat
Storklaan
Ruysdael Beerenbroeckstr.
Mijerstraat
Van Tienhovenstraat
De Meesterstraat
Pieterstraat
Roelstraat
Tak van Poortvlietstraat
Cort van der Lindenstr.
Van Berestesteynstraat
Van Almondestraat
Van Kinschotstraat
Kuyperpad
Colijnlaan
COLIJN TUNNEL
Kuyperwijk
Hoornse Hof
Voordijkshoorn
Den Hoorn
Altena
Noordhoorn
Zuidwoning

Legenda

- Onderzoeksgebied
- Aandachtsgebied (AG)
- Verdacht op afwerpmunitie (VGA)
- Verdacht op diverse CE hoofdgroepen (VGD)
- Verdacht op diverse CE hoofdgroepen (VGG)
- Verdacht op diverse CE hoofdgroepen (VGM)
- Verdacht op diverse CE hoofdgroepen (VGO)
- Verdacht op raketmunitie (VGR)
- Verdacht op diverse CE hoofdgroepen (VGE)
- Verdacht op diverse CE hoofdgroepen (VGV)

0 15 30 60 meter

N

83000

Projectnaam:	CE Bodembelastingkaart gemeente Delft	
Kenmerk:	16080478	
Onderwerp:	CE Bodembelastingkaart kaartblad C1	
Tekenaar:	Maikel Nouws	
Autorisatie:	C. P. Kuijpers	
Controleur:	Thierry van den Berg	
Datum:	5-10-2017	

A1 A2 B1 B2 B3 B4 C1 C2 C3 C4 D1 D2 D3 E1 E2 E3 E4 F1 F2 F3 F4 G1 G2 G3 G4 H1 H2 H3

IDDS Explosieven
's-Gravendijckseweg 37
2200 AC Noordwijk
071 - 402 85 86
info@idds.nl
www.idds.nl

CE Bodembelastingkaart - Kaartblad C2 - Gemeente Delft

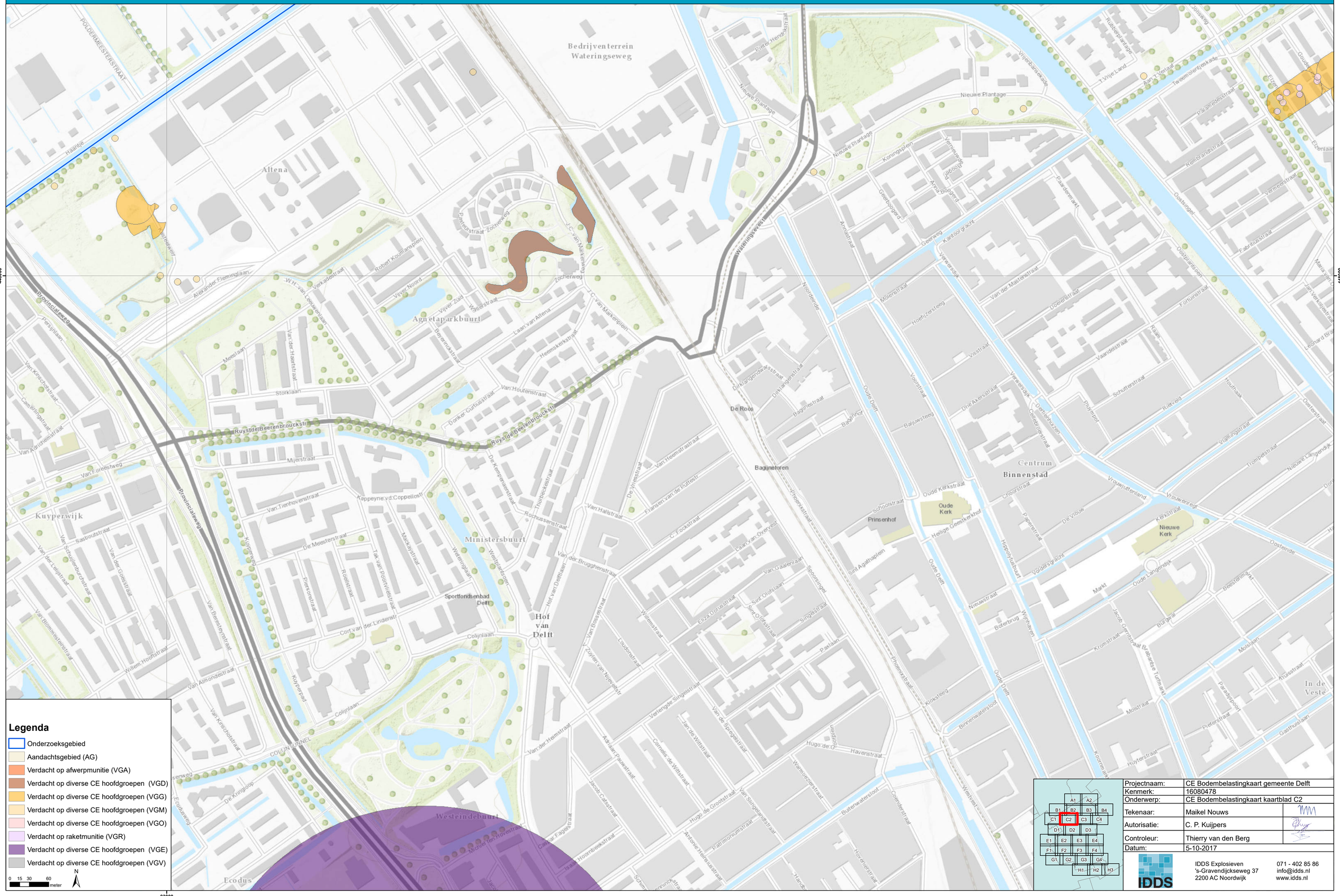
448000
83000
Legenda
Onderzoeksgebied
Aandachtsgebied (AG)
Verdacht op afwerpmunitie (VGA)
Verdacht op diverse CE hoofdgroepen (VGD)
Verdacht op diverse CE hoofdgroepen (VGG)
Verdacht op diverse CE hoofdgroepen (VGM)
Verdacht op diverse CE hoofdgroepen (VGO)
Verdacht op raketmunitie (VGR)
Verdacht op diverse CE hoofdgroepen (VGE)
Verdacht op diverse CE hoofdgroepen (VGV)
0 15 30 60 meter
N
Bedrijventerrein Wateringseweg
Altena
Agnetaparkbuurt
Kuyperwijk
Ministersbuurt
Hof van Delft
Sportfondsenbad Delft
Westeindebuurt
Ecodus
Centrum
Binnenstad
Nieuwe Kerk
Oude Kerk
Prinsenhof
Baginetoren
De Roos
Markt
Nieuwe Plantage
Koningsplein
Ruysdaelbeerenbroucksteg
Provincialeweg
Wateringeweg
Oude Delft
Oostsingel
Oostlanderpoort
Rembrandtstraat
Vermeerstraat
Fabritiusstraat
Van der Maetenstraat
Oostestraat
Vaardelstraat
Schutterstraat
Rietveld
Houtkaai
Vlamingstraat
Trompetstraat
Nieuwe Langendijk
Oostende
Beestenmarkt
Molenlaan
Kruisstraat
Pieterstraat
Gasthuislaan
In de Veste
Burgwal
Brabantse Turfmarkt
Jacob Geertstraat
Kromstraat
Molenstraat
Hoytestraat
Koornmarkt
Vrouwenregt
Vrouwenstland
Oude Langendijk
Voldersgracht
Nieuwstraat
Boterbrug
Vijverhaven
Oude Delft
Phoenixstraat
Kokstreg
Binnenwatersloot
Buitenwatersloot
Westvest
Haverstraat
Hugo de Grootstraat
Van Slingelandstraat
Van de Spiegelstraat
Van de Witstraat
Cornelis de Witstraat
Verlengde Singelstraat
Singelstraat
Paulaan
Van Gaalenlaan
Van Overvest
Van Hallstraat
Van der Brugghenstraat
Van Beesestraat
Van Tienhovenstraat
De Meesterstraat
Kappeyne v.d. Coppellostr
Mijerstraat
Van Foreestweg
Van Kinschotstraat
Van Kinschotlaan
Van Schuylenburchstraat
Van der Leijstraat
Van der Goesstraat
Van Beresteynstraat
Van Almondestraat
Van Kretcholstraat
Willem Hoffstraat
Van Blommestenstraat
Van Adrichemstraat
Van Ceulenstraat
Van Ceulenstraat
Van Houtenstraat
Van der Haertstraat
Van Leijenhaan
Verkadestraat
Robert Koumanspleln
Vijver Noord
Vijver Zuid
Wattenstraat
Bovenmeerkstraat
Heemskerkstraat
Laan van Altena
Zochterweg
Pastenstraat
Zochterweg
J.C. van Markenweg
J.C. van Markenplein
Alexander Flemingplaan
Haantje
POLDERMEESTERSTRAAT
Rijnsburgerweg
Persijnlaan
Van Foreestweg
Storklaan
Meeslaan
Mackaystraat
Tak van Poortvlietstraat
Roelstraat
Pieresonstraat
Cort van der Linderstr
Colijnlaan
COLIJN TUNNEL
Kuyperpad
De Kringloop
Ecodusweg
Michiel de Ruyterstraat
Caesar Fabricius
Isaac Hoornbeekstraat
Jacob Catsstraat
Adriaan Pauwstraat
Van der Heemstraat
Van Hoornstraat
Van Heemstraatstraat
Van Heemstraat
De Vinestraat
Frans van de Duffestr
C. Fockstraat
Van Beethovenstr
Willemstraat
Loudonstraat
Eliza Dorusstraat
Sint Olofstraat
Sint Odulfstraat
Spoorsingel
Paulaan
Van Slingelandstraat
Van Hoornstraat
Van Slingelandstraat
Fatimaraamstraat
Antonie Heinsiusstraat
Hugo de Grootstraat
Cornelis de Witstraat
Van der Heemstraat
Van Beesestraat
Van Hallstraat
Van der Brugghenstraat
Van Tienhovenstraat
De Meesterstraat
Kappeyne v.d. Coppellostr
Mijerstraat
Van Foreestweg
Van Kinschotstraat
Van Kinschotlaan
Van Schuylenburchstraat
Van der Leijstraat
Van der Goesstraat
Van Beresteynstraat
Van Almondestraat
Van Kretcholstraat
Willem Hoffstraat
Van Blommestenstraat
Van Adrichemstraat
Van Ceulenstraat
Van Houtenstraat
Van der Haertstraat
Van Leijenhaan
Verkadestraat
Robert Koumanspleln
Vijver Noord
Vijver Zuid
Wattenstraat
Bovenmeerkstraat
Heemskerkstraat
Laan van Altena
Zochterweg
Pastenstraat
J.C. van Markenweg
J.C. van Markenplein
Alexander Flemingplaan
Haantje
POLDERMEESTERSTRAAT
Rijnsburgerweg
Persijnlaan

CE Bodembelastingkaart - Kaartblad C3 - Gemeente Delft

448000

Legenda

- Onderzoeksgebied
- Aandachtsgebied (AG)
- Verdacht op afwerpmunitie (VGA)
- Verdacht op diverse CE hoofdgroepen (VGD)
- Verdacht op diverse CE hoofdgroepen (VGG)
- Verdacht op diverse CE hoofdgroepen (VGM)
- Verdacht op diverse CE hoofdgroepen (VGO)
- Verdacht op raketmunitie (VGR)
- Verdacht op diverse CE hoofdgroepen (VGE)
- Verdacht op diverse CE hoofdgroepen (VGV)

0 15 30 60 meter

N

Projectnaam:	CE Bodembelastingkaart gemeente Delft
Kenmerk:	16080478
Onderwerp:	CE Bodembelastingkaart kaartblad C3
Tekenaar:	Maikel Nouws
Autorisatie:	C. P. Kuijpers
Controleur:	Thierry van den Berg
Datum:	5-10-2017

IDDS Explosieven
's-Gravendijckseweg 37
2200 AC Noordwijk
071 - 402 85 86
info@idds.nl
www.idds.nl

86000

CE Bodembelastingkaart - Kaartblad C4 - Gemeente Delft

Projectnaam:	CE Bodembelastingkaart gemeente Delft	
Kenmerk:	16080478	
Onderwerp:	CE Bodembelastingkaart kaartblad C4	
Tekenaar:	Maikel Nouws	
Autorisatie:	C. P. Kuijpers	
Controleur:	Thierry van den Berg	
Datum:	5-10-2017	

A1 A2 B1 B2 B3 B4 C1 C2 C3 C4 D1 D2 D3 E1 E2 E3 E4 F1 F2 F3 F4 G1 G2 G3 G4 H1 H2 H3

IDDS Explosieven
's-Gravendijkseweg 37
2200 AC Noordwijk
071 - 402 85 86
info@idds.nl
www.idds.nl

CE Bodembelastingkaart - Kaartblad D1 - Gemeente Delft

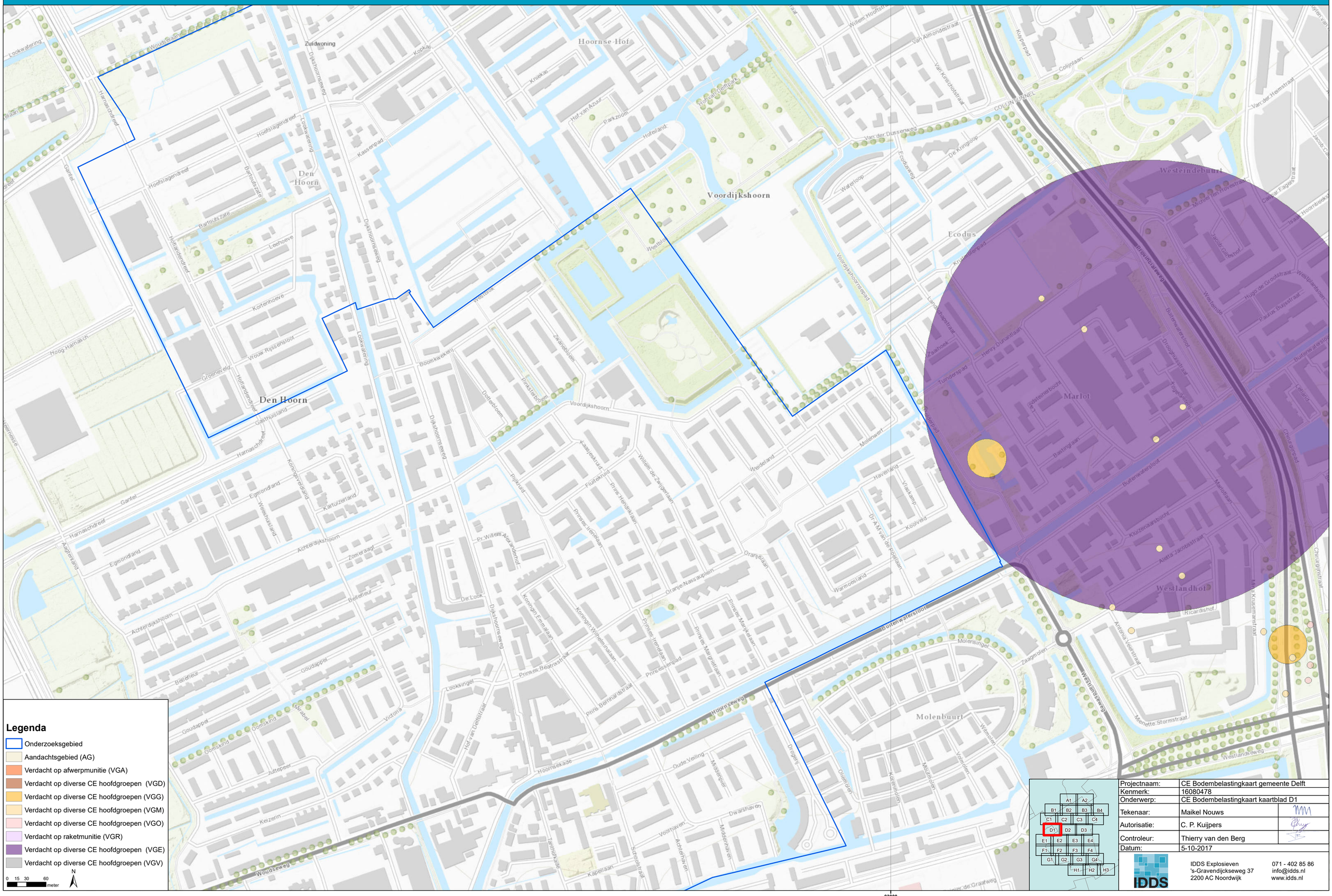
Legenda
Onderzoeksgebied
Aandachtsgebied (AG)
Verdacht op afwerpmunitie (VGA)
Verdacht op diverse CE hoofdgroepen (VGD)
Verdacht op diverse CE hoofdgroepen (VGG)
Verdacht op diverse CE hoofdgroepen (VGM)
Verdacht op diverse CE hoofdgroepen (VGO)
Verdacht op raketmunitie (VGR)
Verdacht op diverse CE hoofdgroepen (VGE)
Verdacht op diverse CE hoofdgroepen (VGV)
0 15 30 60 meter
N
Hoornse Hof
Voordijkshoorn
Den Hoorn
Ecodus
Westeindebuurt
Marlot
Westlandhof
Molenbuurt
Hoornseweg
Buitenwatersloot
Westlandseweg
Provincialeweg
Dijkshoornseweg
Lookwatering
Hoofdstraat
Van Almondestraat
Van der Duesenweg
Van der Hremstraat
Van der Graafweg
Woudseweg
Hoornseweg
Molenbuurt
Westlandhof
Marlot
Ecodus
Voordijkshoorn
Den Hoorn
Hoornse Hof
Zuidwoning
Kassenpad
Hoofdstraat
Van Almondestraat
Van der Duesenweg
Van der Hremstraat
Van der Graafweg
Woudseweg
Hoornseweg
Buitenwatersloot
Westlandseweg
Provincialeweg
Dijkshoornseweg
Lookwatering

CE Bodembelastingkaart - Kaartblad D2 - Gemeente Delft

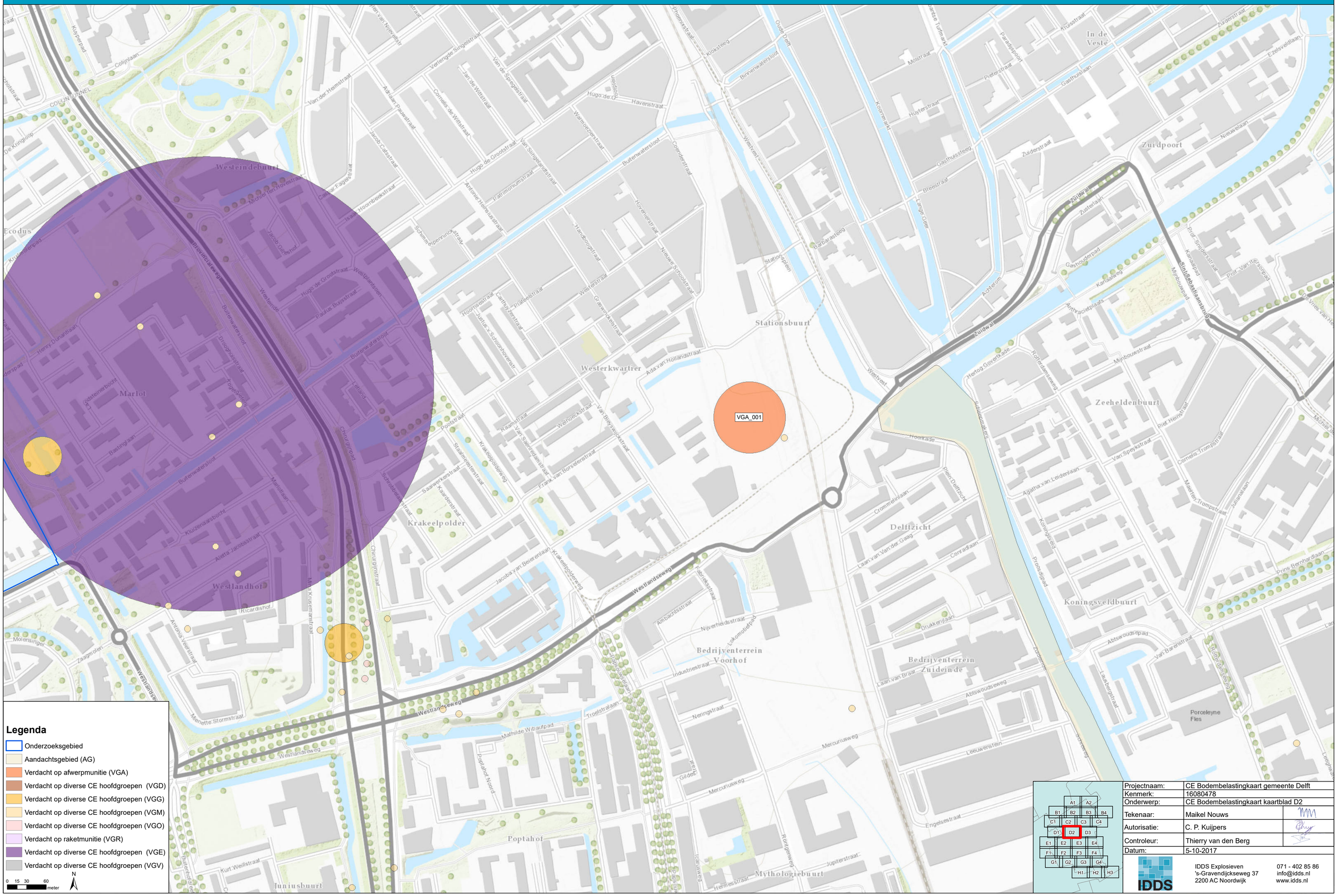

Projectnaam:	CE Bodembelastingkaart gemeente Delft
Kenmerk:	16080478
Onderwerp:	CE Bodembelastingkaart kaartblad D2
Tekenaar:	Maikel Nouws
Autorisatie:	C. P. Kuijpers
Controleur:	Thierry van den Berg
Datum:	5-10-2017

A1 A2 B1 B2 B3 B4 C1 C2 C3 C4 D1 D2 D3 E1 E2 E3 E4 F1 F2 F3 F4 G1 G2 G3 G4 H1 H2 H3

IDDS Explosieven
's-Gravendijckseweg 37
2200 AC Noordwijk
071 - 402 85 86
info@idds.nl
www.idds.nl

CE Bodembelastingkaart - Kaartblad D3 - Gemeente Delft

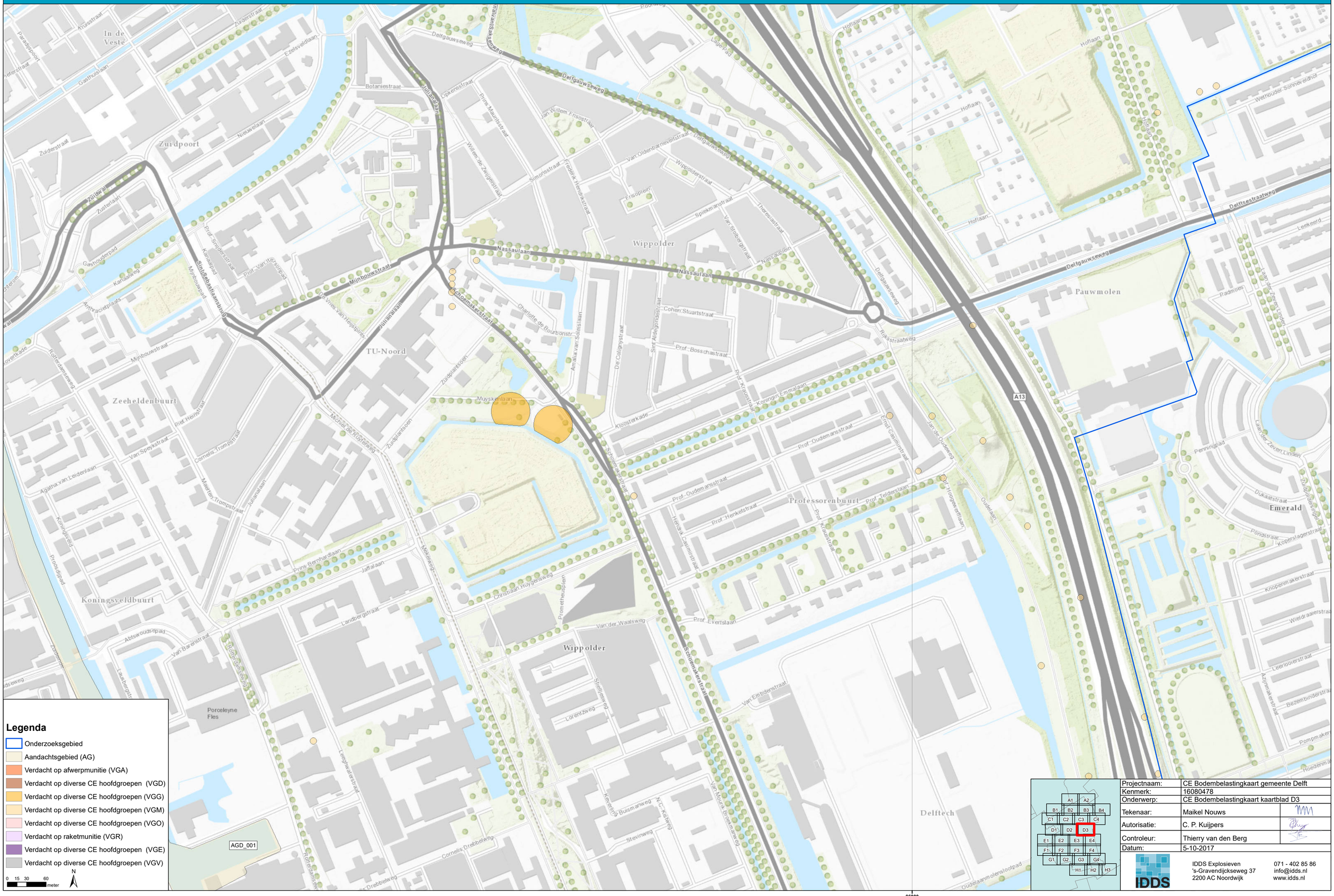

Projectnaam:	CE Bodembelastingkaart gemeente Delft	
Kenmerk:	16080478	
Onderwerp:	CE Bodembelastingkaart kaartblad D3	
Tekenaar:	Maikel Nouws	
Autorisatie:	C. P. Kuijpers	
Controleur:	Thierry van den Berg	
Datum:	5-10-2017	

A1 A2 B1 B2 B3 B4 C1 C2 C3 C4 D1 D2 D3 E1 E2 E3 E4 F1 F2 F3 F4 G1 G2 G3 G4 H1 H2 H3

IDDS
IDDS Explosieven
's-Gravendijkseweg 37
2200 AC Noordwijk
071 - 402 85 86
info@idds.nl
www.idds.nl

CE Bodembelastingkaart - Kaartblad E1 - Gemeente Delft

446000

Hannaskade
Hannaschingel
Hannaskade
Lolsweg
A4
Woudseweg
Woudseweg
Woudseweg
Woudseweg
Klaas Engelbrechtsweg
N468
Buitenlust
Hoorpolderweg
Hoorpolderweg
Omtrekdijk
Rijksstraatweg
Tramkade
Rijksstraatweg
Gaag
Tramkade
Zuidhoornsweg
Tramkade
Hoornsewegh
Hoornsekade
Looksingel
Hof van Delftstraat
Prinses Beatrixstr
Prins Bernhardstraat
Prinsesseinpad
Goudappel
Goudappel
Oomskind
Oomskind
Ivraker
Victoria
Hutteperr
Keizerin
Beatrixlaan
Oude Veiling
Middenpoer
Dwarshaven
Voorhaven
Achterhaven
Middenhaven
Tantnokade
Kapellaan
Schoolstraat
Droogdij
Oudendijk
Reinier de Graafweg
Reinier de Graafpad
Schoolpaaf
Jan Thonssenlaan
Mozartlaan
Cesar Franckstraat
Zwembadpad
Strawinskylaan
Chopinlaan
Kerkpolderpad
Kerkpolderweg
Kerkpolderweg
Kerkpolderpad
Brahms
Buit
Sibeliuslaan
Beethovenlaan
Vivaldi

Legenda

- Onderzoeksgebied
- Aandachtsgebied (AG)
- Verdacht op afwerpmunitie (VGA)
- Verdacht op diverse CE hoofdgroepen (VGD)
- Verdacht op diverse CE hoofdgroepen (VGG)
- Verdacht op diverse CE hoofdgroepen (VGM)
- Verdacht op diverse CE hoofdgroepen (VGO)
- Verdacht op raketmunitie (VGR)
- Verdacht op diverse CE hoofdgroepen (VGE)
- Verdacht op diverse CE hoofdgroepen (VGV)

0 15 30 60 meter

N

A1 A2
B1 B2 B3 B4
C1 C2 C3 C4
D1 D2 D3
E1 E2 E3 E4
F1 F2 F3 F4
G1 G2 G3 G4
H1 H2 H3

Projectnaam:	CE Bodembelastingkaart gemeente Delft
Kenmerk:	16080478
Onderwerp:	CE Bodembelastingkaart kaartblad E1
Tekenaar:	Maikel Nouws
Autorisatie:	C. P. Kuijpers
Controleur:	Thierry van den Berg
Datum:	5-10-2017

IDDS Explosieven
's-Gravendijckseweg 37
2200 AC Noordwijk

071 - 402 85 86
info@idds.nl
www.idds.nl

CE Bodembelastingkaart - Kaartblad E2 - Gemeente Delft

446000

83000

Legenda

- Onderzoeksgebied
- Aandachtsgebied (AG)
- Verdacht op afwerpmunitie (VGA)
- Verdacht op diverse CE hoofdgroepen (VGD)
- Verdacht op diverse CE hoofdgroepen (VGG)
- Verdacht op diverse CE hoofdgroepen (VGM)
- Verdacht op diverse CE hoofdgroepen (VGO)
- Verdacht op raketmunitie (VGR)
- Verdacht op diverse CE hoofdgroepen (VGE)
- Verdacht op diverse CE hoofdgroepen (VGV)

0 15 30 60 meter

N

Projectnaam:	CE Bodembelastingkaart gemeente Delft
Kenmerk:	16080478
Onderwerp:	CE Bodembelastingkaart kaartblad E2
Tekenaar:	Maikel Nouws
Autorisatie:	C. P. Kuijpers
Controleur:	Thierry van den Berg
Datum:	5-10-2017

A1 A2 B1 B2 B3 B4 C1 C2 C3 C4 D1 D2 D3 E1 E2 E3 E4 F1 F2 F3 F4 G1 G2 G3 G4 H1 H2 H3

IDDS Explosieven
's-Gravendijckseweg 37
2200 AC Noordwijk

071 - 402 85 86
info@idds.nl
www.idds.nl

CE Bodembelastingkaart - Kaartblad E3 - Gemeente Delft

446000

AGD_001

VGR_001

Bedrijventerrein Voorhof
Bedrijventerrein Zuideinde
Poptahof
Mythologiebuurt
In de Hoven
Voorhof
Bedrijventerrein Vulcanusweg
Multatulibuurt
Aart van der Leeuwbuurt
Roland Holstbuurt
Schieweg
Bedrijventerrein Schieweg
Kruithuis
Porceleyne Fles
TU-Campus
Wippolder
N470

Legenda

- Onderzoeksgebied
- Aandachtsgebied (AG)
- Verdacht op afwerpmunitie (VGA)
- Verdacht op diverse CE hoofdgroepen (VGD)
- Verdacht op diverse CE hoofdgroepen (VGG)
- Verdacht op diverse CE hoofdgroepen (VGM)
- Verdacht op diverse CE hoofdgroepen (VGO)
- Verdacht op raketmunitie (VGR)
- Verdacht op diverse CE hoofdgroepen (VGE)
- Verdacht op diverse CE hoofdgroepen (VGV)

0 15 30 60 meter

N

Projectnaam:	CE Bodembelastingkaart gemeente Delft
Kenmerk:	16080478
Onderwerp:	CE Bodembelastingkaart kaartblad E3
Tekenaar:	Maikel Nouws
Autorisatie:	C. P. Kuijpers
Controleur:	Thierry van den Berg
Datum:	5-10-2017

A1 A2 B1 B2 B3 B4 C1 C2 C3 C4 D1 D2 D3 E1 E2 E3 E4 F1 F2 F3 F4 G1 G2 G3 G4 H1 H2 H3

IDDS Explosieven
's-Gravendijckseweg 37
2200 AC Noordwijk

071 - 402 85 86
info@idds.nl
www.idds.nl

CE Bodembelastingkaart - Kaartblad E4 - Gemeente Delft

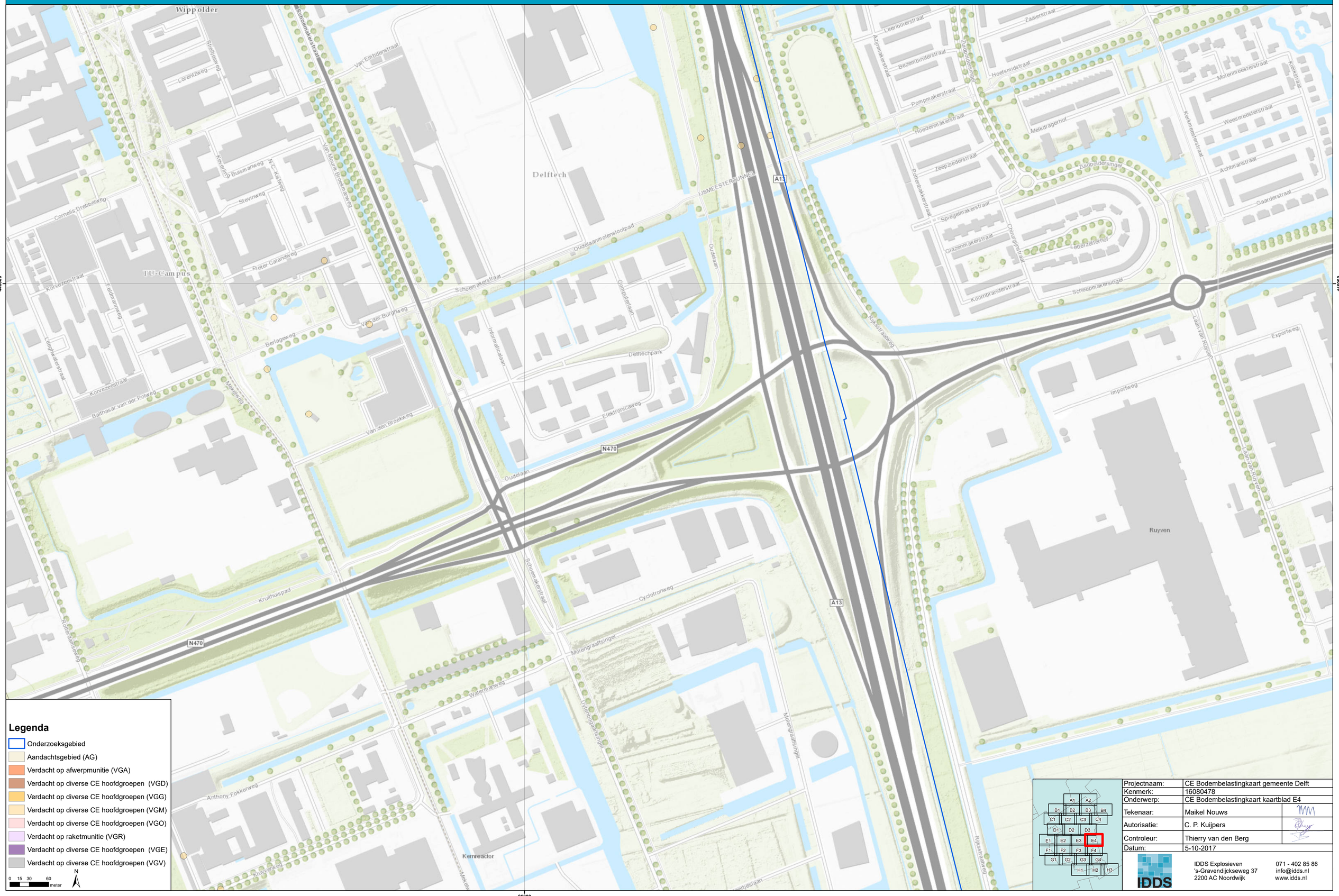

Projectnaam:	CE Bodembelastingkaart gemeente Delft
Kenmerk:	16080478
Onderwerp:	CE Bodembelastingkaart kaartblad E4
Tekenaar:	Maikel Nouws
Autorisatie:	C. P. Kuijpers
Controleur:	Thierry van den Berg
Datum:	5-10-2017

IDDS Explosieven
's-Gravendijckseweg 37
2200 AC Noordwijk
071 - 402 85 86
info@idds.nl
www.idds.nl

CE Bodembelastingkaart - Kaartblad F1 - Gemeente Delft

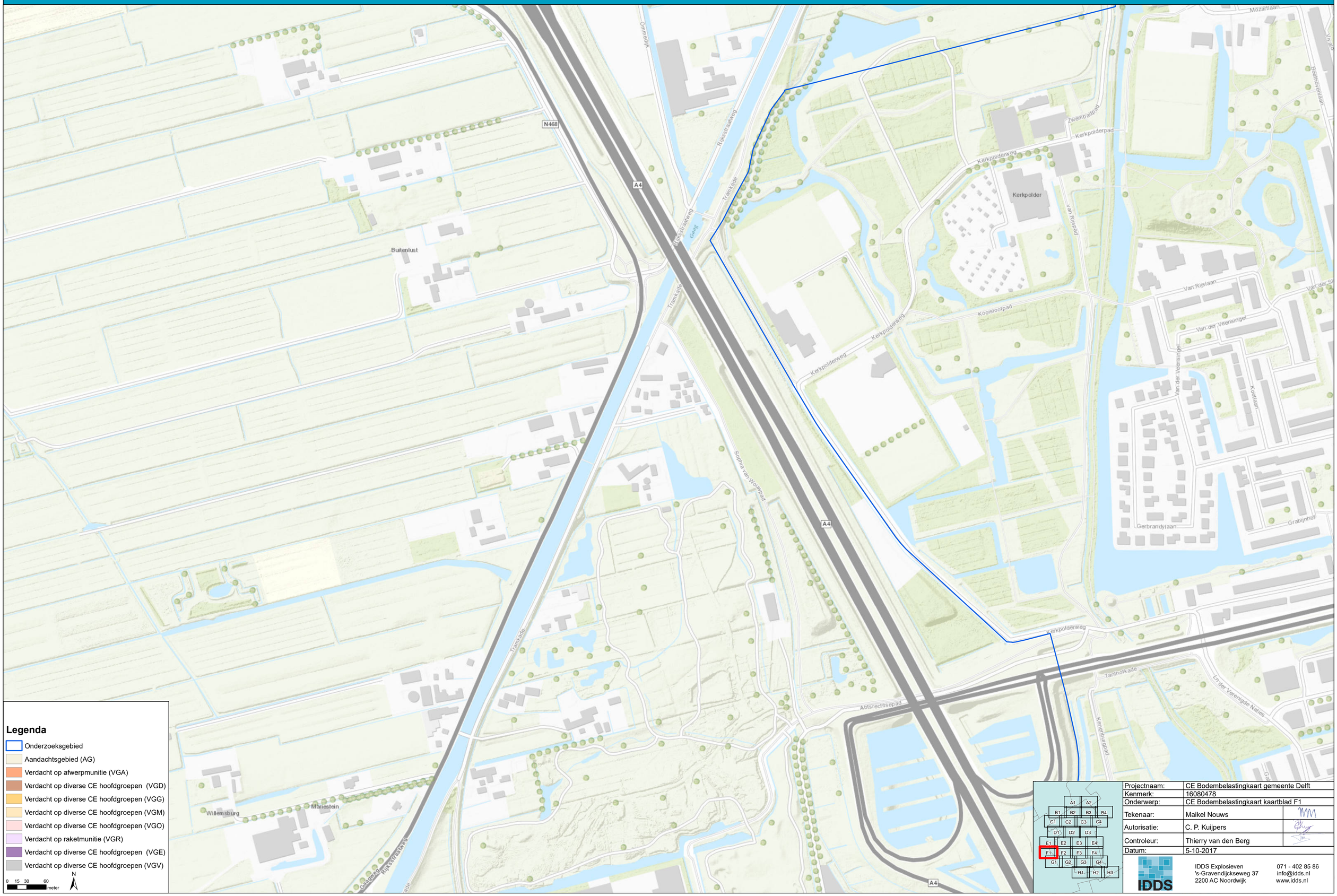

Projectnaam:	CE Bodembelastingkaart gemeente Delft	
Kenmerk:	16080478	
Onderwerp:	CE Bodembelastingkaart kaartblad F1	
Tekenaar:	Maikel Nouws	
Autorisatie:	C. P. Kuijpers	
Controleur:	Thierry van den Berg	
Datum:	5-10-2017	

IDDS Explosieven
's-Gravendijkseweg 37
2200 AC Noordwijk
071 - 402 85 86
info@idds.nl
www.idds.nl

CE Bodembelastingkaart - Kaartblad F2 - Gemeente Delft

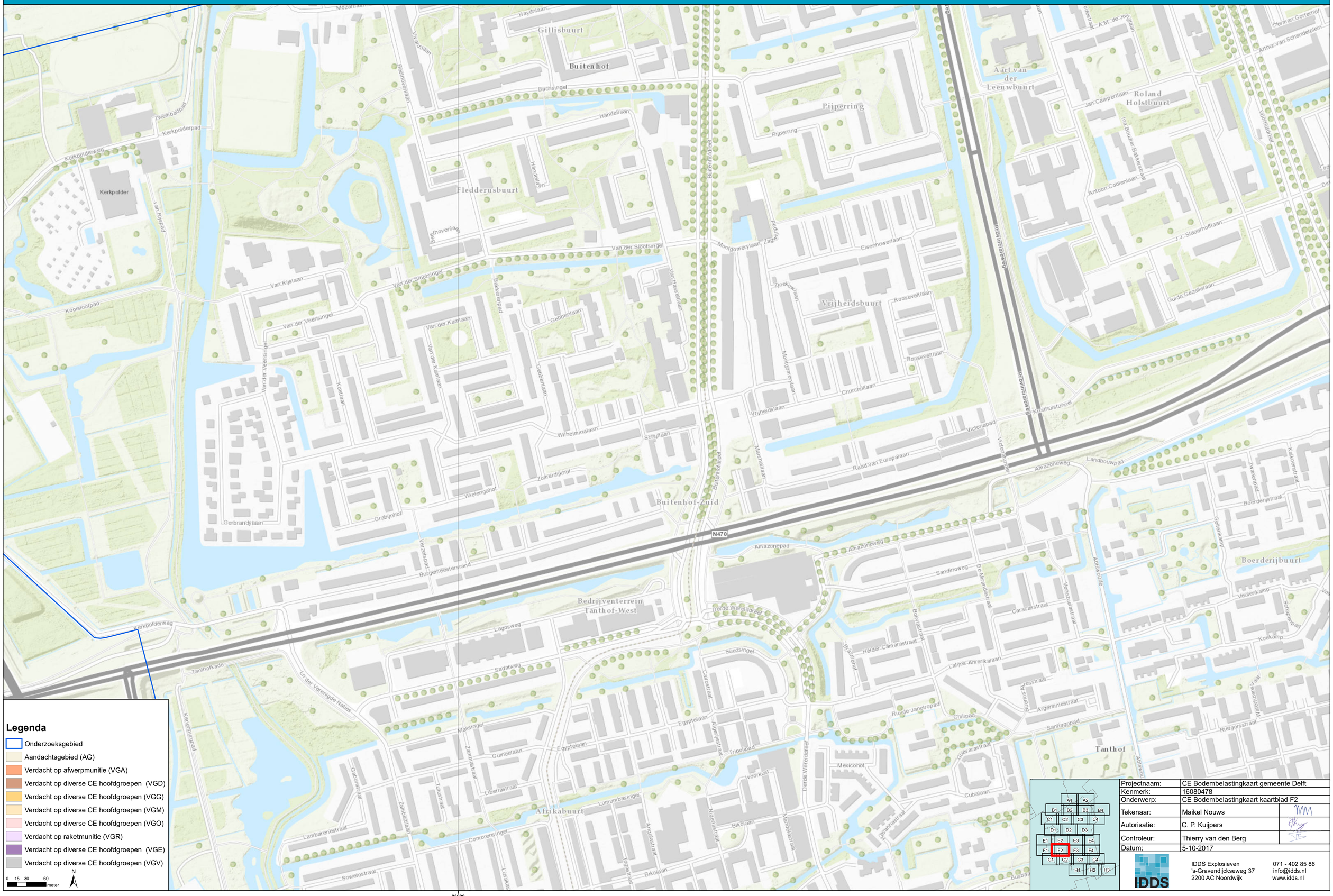

Projectnaam:	CE Bodembelastingkaart gemeente Delft
Kenmerk:	16080478
Onderwerp:	CE Bodembelastingkaart kaartblad F2
Tekenaar:	Maikel Nouws
Autorisatie:	C. P. Kuijpers
Controleur:	Thierry van den Berg
Datum:	5-10-2017

IDDS Explosieven
's-Gravendijckseweg 37
2200 AC Noordwijk

071 - 402 85 86
info@idds.nl
www.idds.nl

CE Bodembelastingkaart - Kaartblad F3 - Gemeente Delft

VGA_002

Legenda

- Onderzoeksgebied
- Aandachtsgebied (AG)
- Verdacht op afwerpmunitie (VGA)
- Verdacht op diverse CE hoofdgroepen (VGD)
- Verdacht op diverse CE hoofdgroepen (VGG)
- Verdacht op diverse CE hoofdgroepen (VGM)
- Verdacht op diverse CE hoofdgroepen (VGO)
- Verdacht op raketmunitie (VGR)
- Verdacht op diverse CE hoofdgroepen (VGE)
- Verdacht op diverse CE hoofdgroepen (VGV)

0 15 30 60 meter

N

Projectnaam:	CE Bodembelastingkaart gemeente Delft
Kenmerk:	16080478
Onderwerp:	CE Bodembelastingkaart kaartblad F3
Tekenaar:	Maikel Nouws
Autorisatie:	C. P. Kuijpers
Controleur:	Thierry van den Berg
Datum:	5-10-2017

A1 A2 B1 B2 B3 B4 C1 C2 C3 C4 D1 D2 D3 E1 E2 E3 E4 F1 F2 F3 F4 G1 G2 G3 G4 H1 H2 H3

IDDS Explosieven
's-Gravendijckseweg 37
2200 AC Noordwijk

071 - 402 85 86
info@idds.nl
www.idds.nl

CE Bodembelastingkaart - Kaartblad F4 - Gemeente Delft

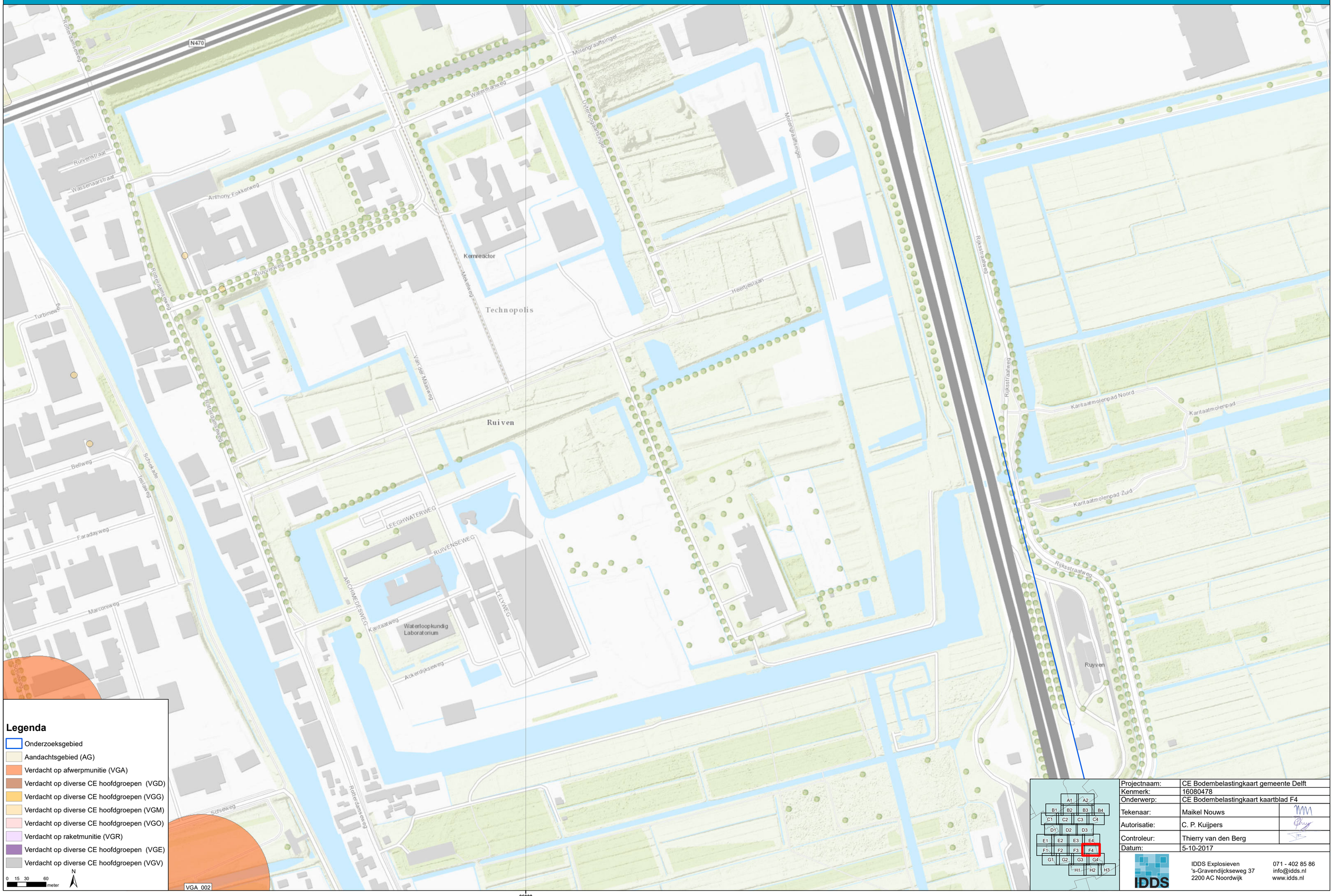

Projectnaam:	CE Bodembelastingkaart gemeente Delft
Kenmerk:	16080478
Onderwerp:	CE Bodembelastingkaart kaartblad F4
Tekenaar:	Maikel Nouws
Autorisatie:	C. P. Kuijpers
Controleur:	Thierry van den Berg
Datum:	5-10-2017

IDDS Explosieven
's-Gravendijckseweg 37
2200 AC Noordwijk
071 - 402 85 86
info@idds.nl
www.idds.nl

CE Bodembelastingkaart - Kaartblad G1 - Gemeente Delft

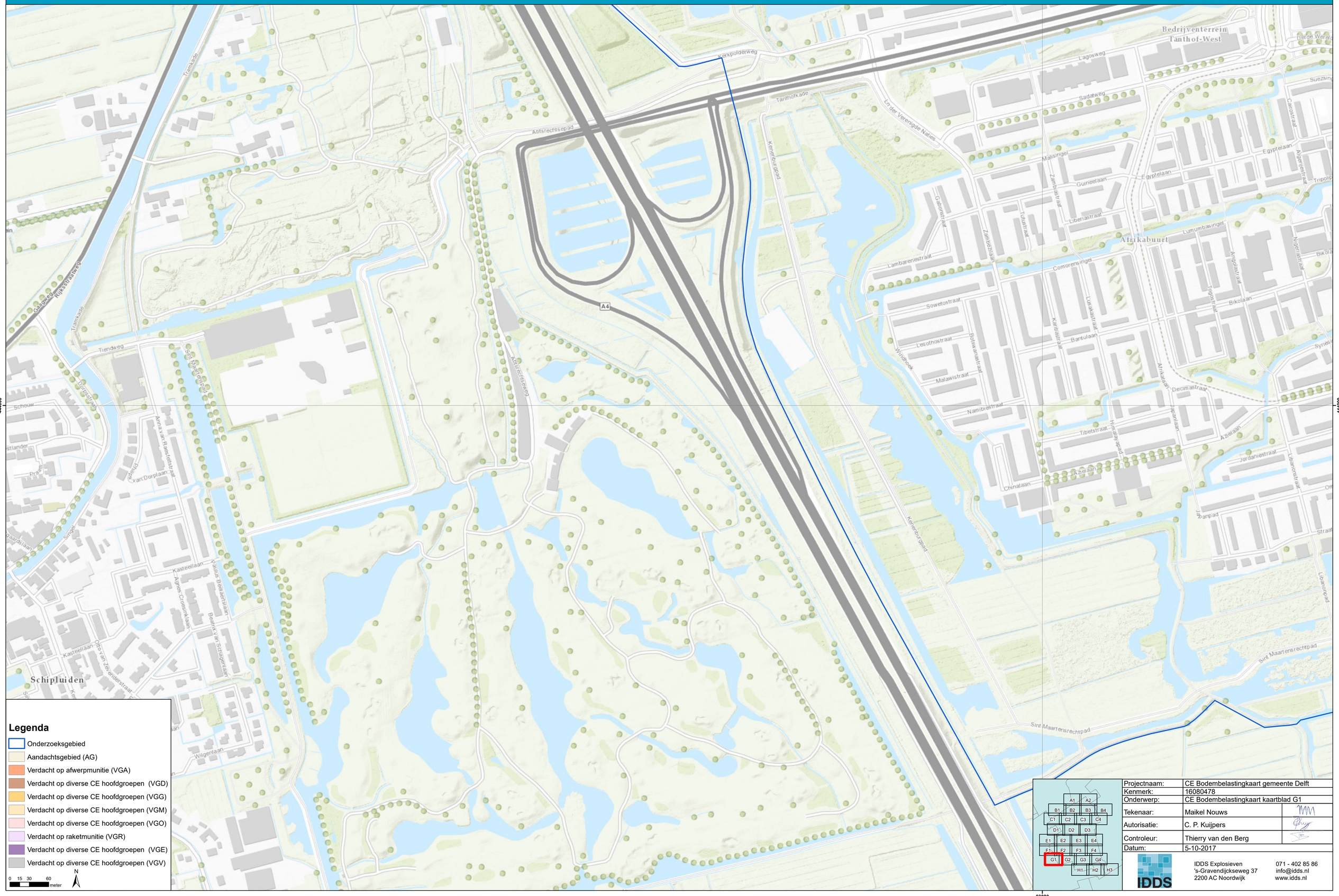

Legenda

- Onderzoeksgebied
- Aandachtsgebied (AG)
- Verdacht op afwerpmunitie (VGA)
- Verdacht op diverse CE hoofdgroepen (VGD)
- Verdacht op diverse CE hoofdgroepen (VGG)
- Verdacht op diverse CE hoofdgroepen (VGM)
- Verdacht op diverse CE hoofdgroepen (VGO)
- Verdacht op raketmunitie (VGR)
- Verdacht op diverse CE hoofdgroepen (VGE)
- Verdacht op diverse CE hoofdgroepen (VGV)

0 15 30 60 meter

N

Projectnaam:	CE Bodembelastingkaart gemeente Delft
Kenmerk:	16080478
Onderwerp:	CE Bodembelastingkaart kaartblad G1
Tekenaar:	Maikel Nouws
Autorisatie:	C. P. Kuijpers
Controleur:	Thierry van den Berg
Datum:	5-10-2017

IDDS Explosieven
's-Gravendijckseweg 37
2200 AC Noordwijk
071 - 402 85 86
info@idds.nl
www.idds.nl

CE Bodembelastingkaart - Kaartblad G2 - Gemeente Delft

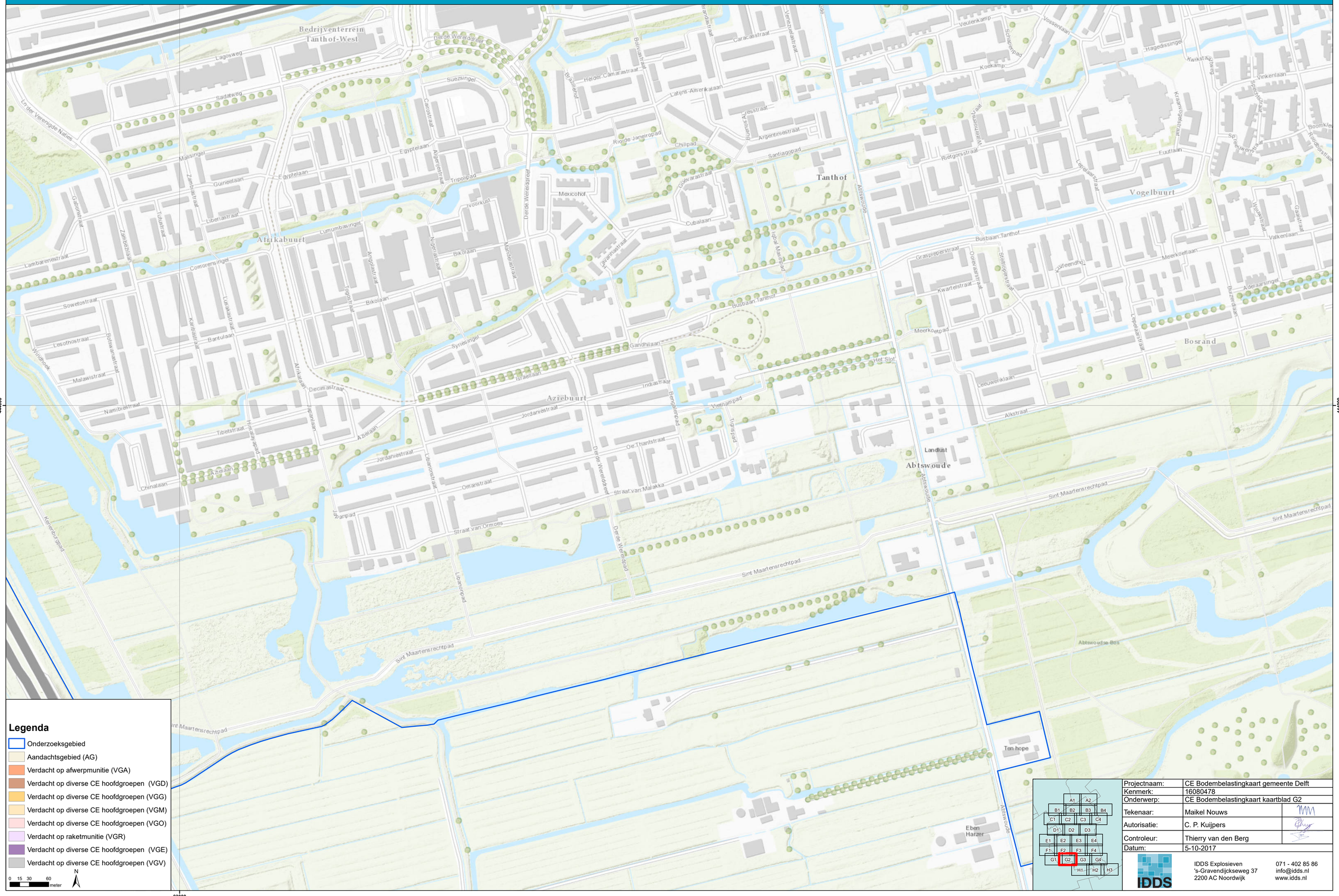

Projectnaam:	CE Bodembelastingkaart gemeente Delft
Kenmerk:	16080478
Onderwerp:	CE Bodembelastingkaart kaartblad G2
Tekenaar:	Maikel Nouws
Autorisatie:	C. P. Kuijpers
Controleur:	Thierry van den Berg
Datum:	5-10-2017

A1 A2 B1 B2 B3 B4 C1 C2 C3 C4 D1 D2 D3 E1 E2 E3 E4 F1 F2 F3 F4 G1 G2 G3 G4 H1 H2 H3

IDDS Explosieven
's-Gravendijckseweg 37
2200 AC Noordwijk
071 - 402 85 86
info@idds.nl
www.idds.nl

CE Bodembelastingkaart - Kaartblad G3 - Gemeente Delft

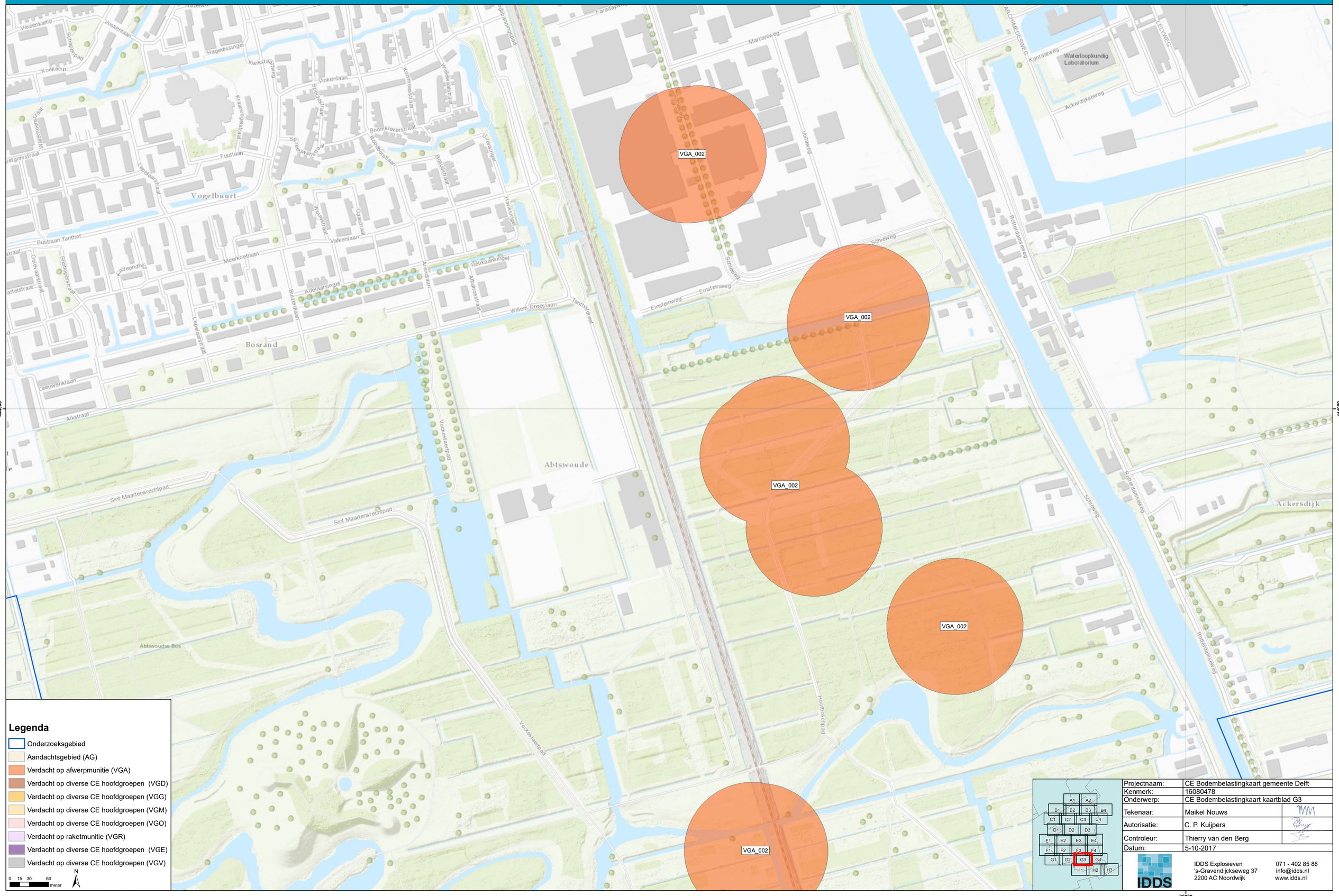

Projectnaam:	CE Bodembelastingkaart gemeente Delft
Kenmerk:	16080478
Onderwerp:	CE Bodembelastingkaart kaartblad G3
Tekenaar:	Maikel Nouws
Autorisatie:	C. P. Kuijpers
Controleur:	Thierry van den Berg
Datum:	5-10-2017

IDDS
IDDS Explosieven
's-Gravendijckseweg 37
2200 AC Noordwijk
071 - 402 85 86
info@idds.nl
www.idds.nl

CE Bodembelastingkaart - Kaartblad G4 - Gemeente Delft

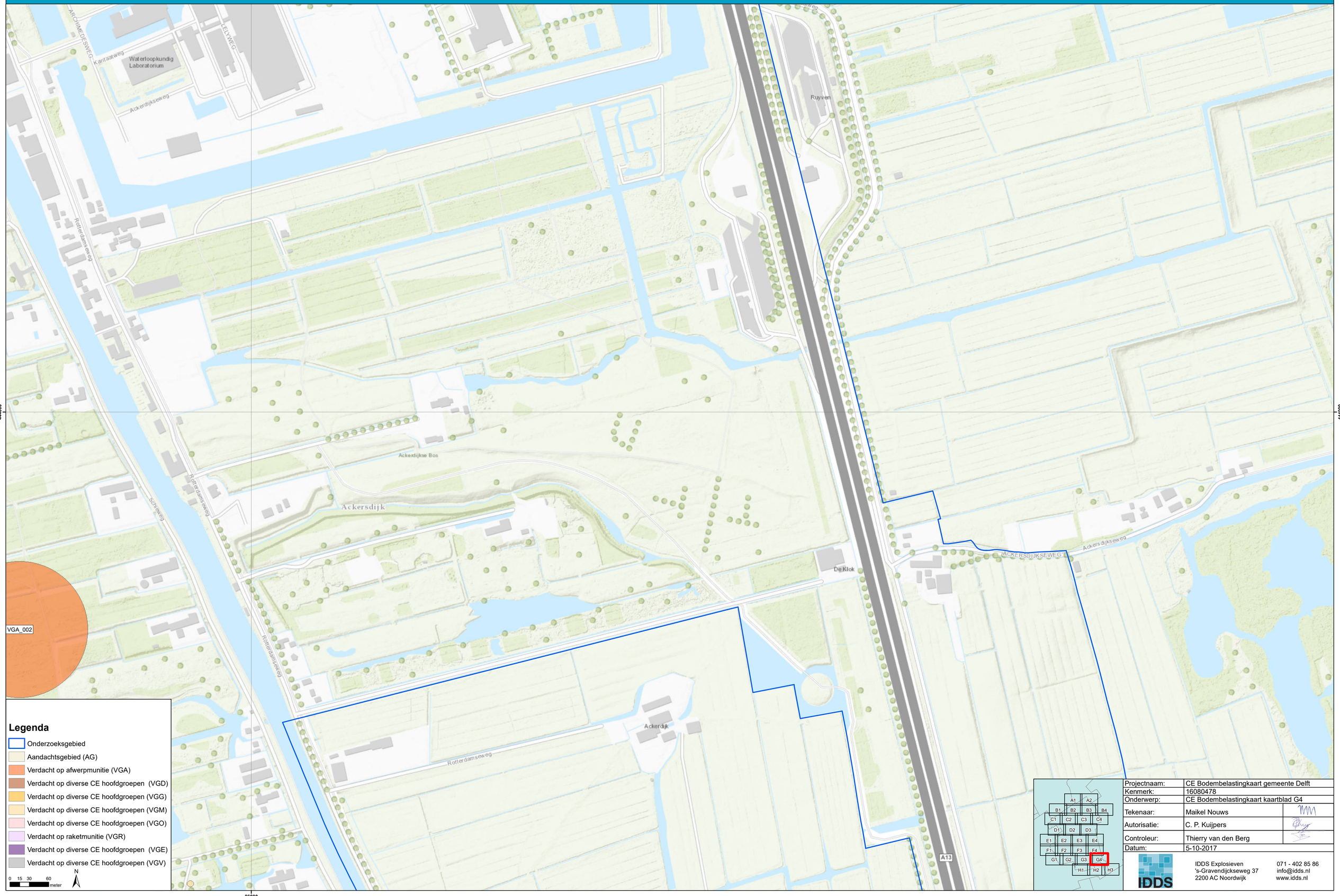

Projectnaam:	CE Bodembelastingkaart gemeente Delft
Kenmerk:	16080478
Onderwerp:	CE Bodembelastingkaart kaartblad G4
Tekenaar:	Maikel Nouws
Autorisatie:	C. P. Kuijpers
Controleur:	Thierry van den Berg
Datum:	5-10-2017

IDDS Explosieven
's-Gravendijckseweg 37
2200 AC Noordwijk
071 - 402 85 86
info@idds.nl
www.idds.nl

CE Bodembelastingkaart - Kaartblad H1 - Gemeente Delft

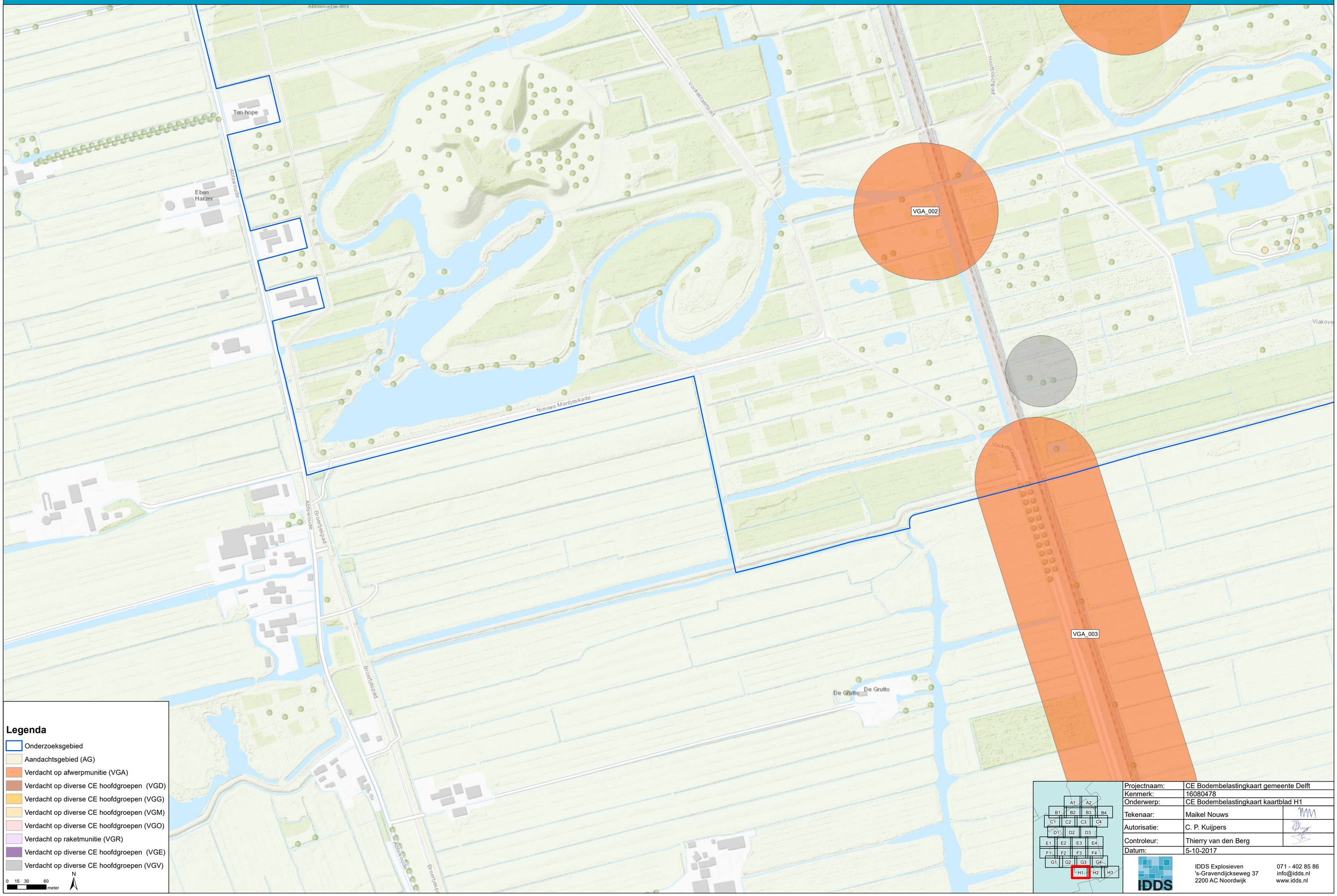

Projectnaam:	CE Bodembelastingkaart gemeente Delft
Kenmerk:	16080478
Onderwerp:	CE Bodembelastingkaart kaartblad H1
Tekenaar:	Maikel Nouws
Autorisatie:	C. P. Kuijpers
Controleur:	Thierry van den Berg
Datum:	5-10-2017

IDDS Explosieven
's-Gravendijckseweg 37
2200 AC Noordwijk
071 - 402 85 86
info@idds.nl
www.idds.nl

CE Bodembelastingkaart - Kaartblad H2 - Gemeente Delft

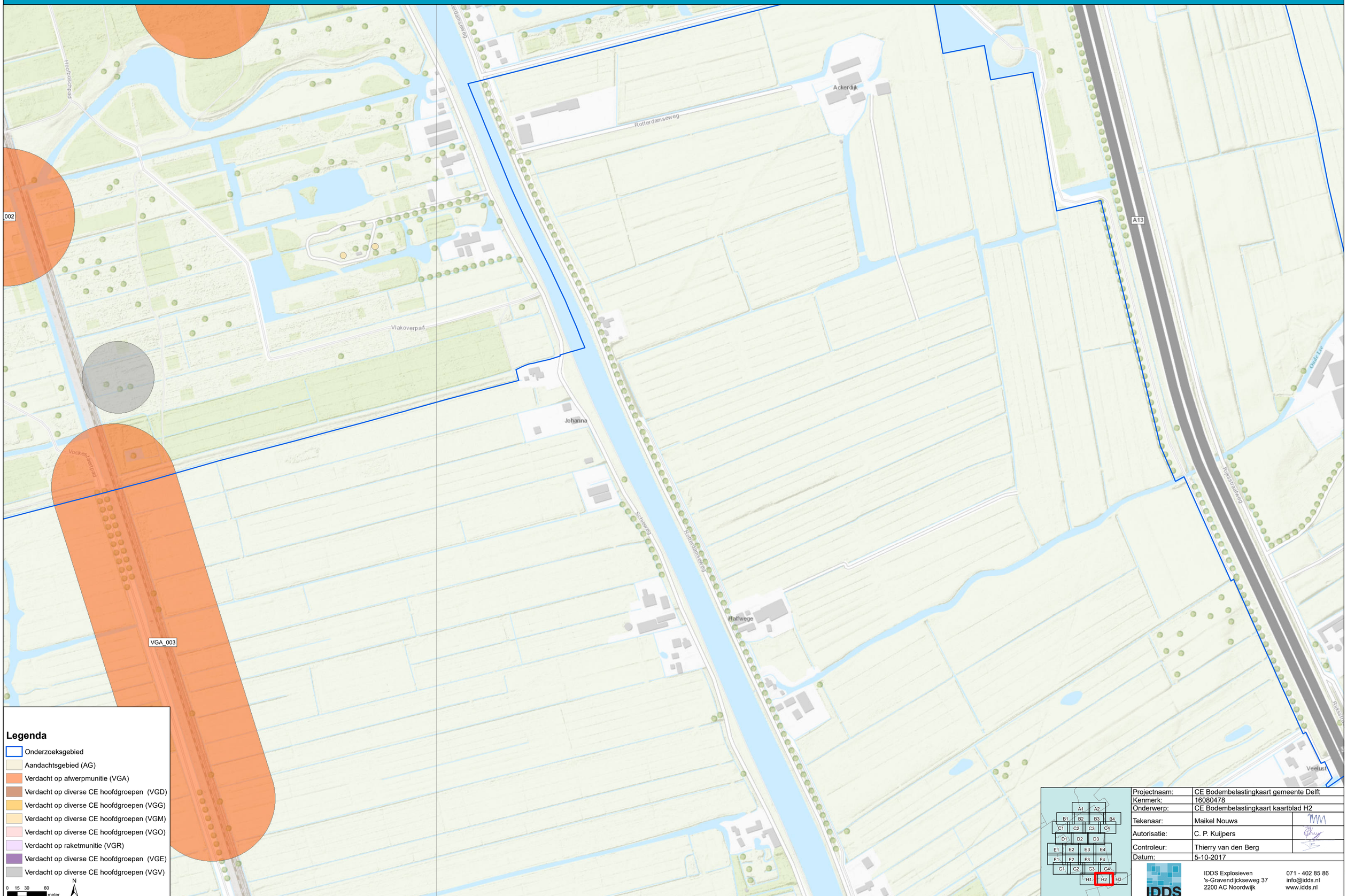

Projectnaam:	CE Bodembelastingkaart gemeente Delft
Kenmerk:	16080478
Onderwerp:	CE Bodembelastingkaart kaartblad H2
Tekenaar:	Maikel Nouws
Autorisatie:	C. P. Kuijpers
Controleur:	Thierry van den Berg
Datum:	5-10-2017

IDDS Explosieven
's-Gravendijckseweg 37
2200 AC Noordwijk
071 - 402 85 86
info@idds.nl
www.idds.nl

CE Bodembelastingkaart - Kaartblad H3 - Gemeente Delft

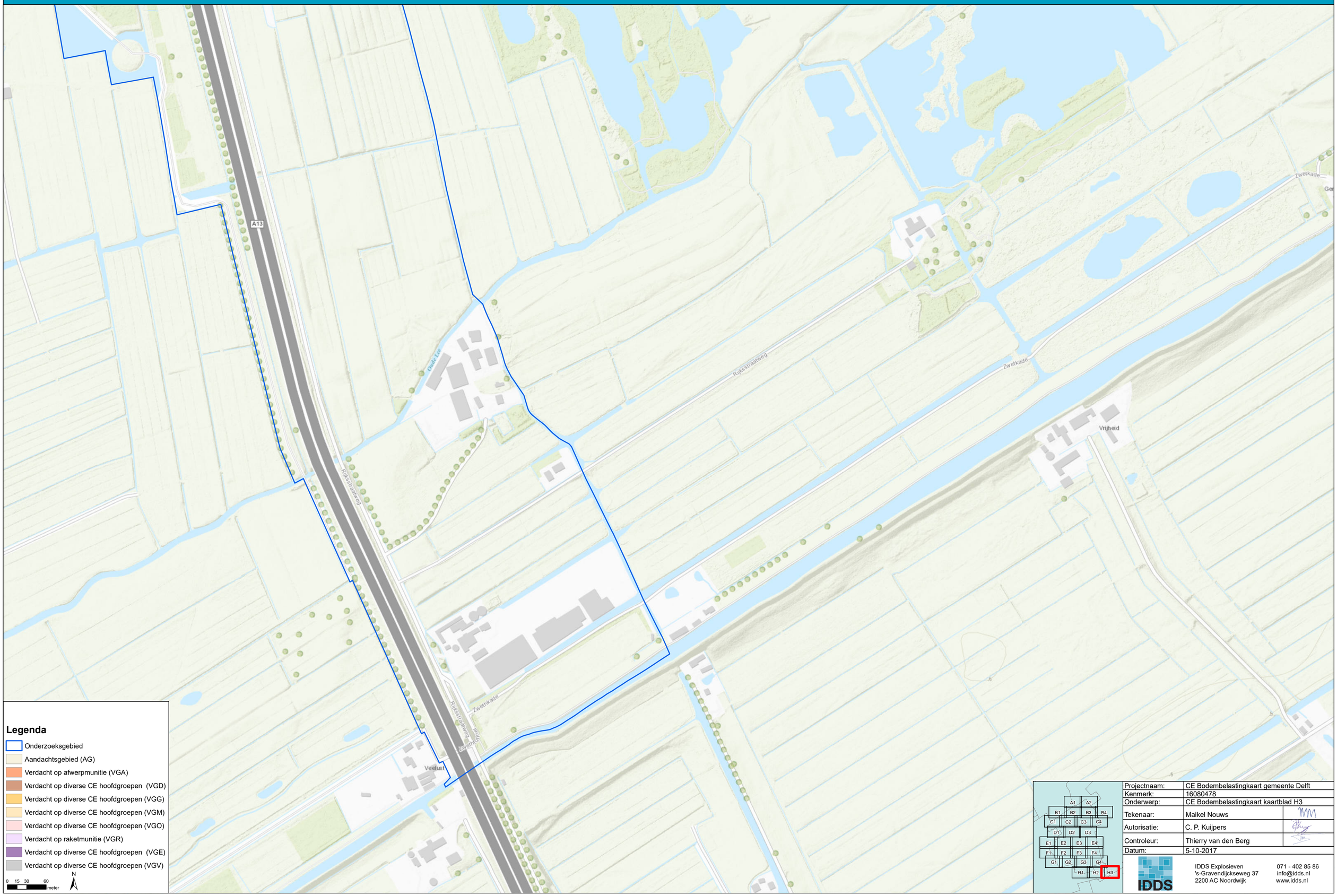

Projectnaam:	CE Bodembelastingkaart gemeente Delft	
Kenmerk:	16080478	
Onderwerp:	CE Bodembelastingkaart kaartblad H3	
Tekenaar:	Maikel Nouws	
Autorisatie:	C. P. Kuijpers	
Controleur:	Thierry van den Berg	
Datum:	5-10-2017	

IDDS Explosieven
's-Gravendijckseweg 37
2200 AC Noordwijk

071 - 402 85 86
info@idds.nl
www.idds.nl