

werkzaamheden slechts voor zover
noodzakelijk voor lokatie A

KOEPPOORT V.O.F.

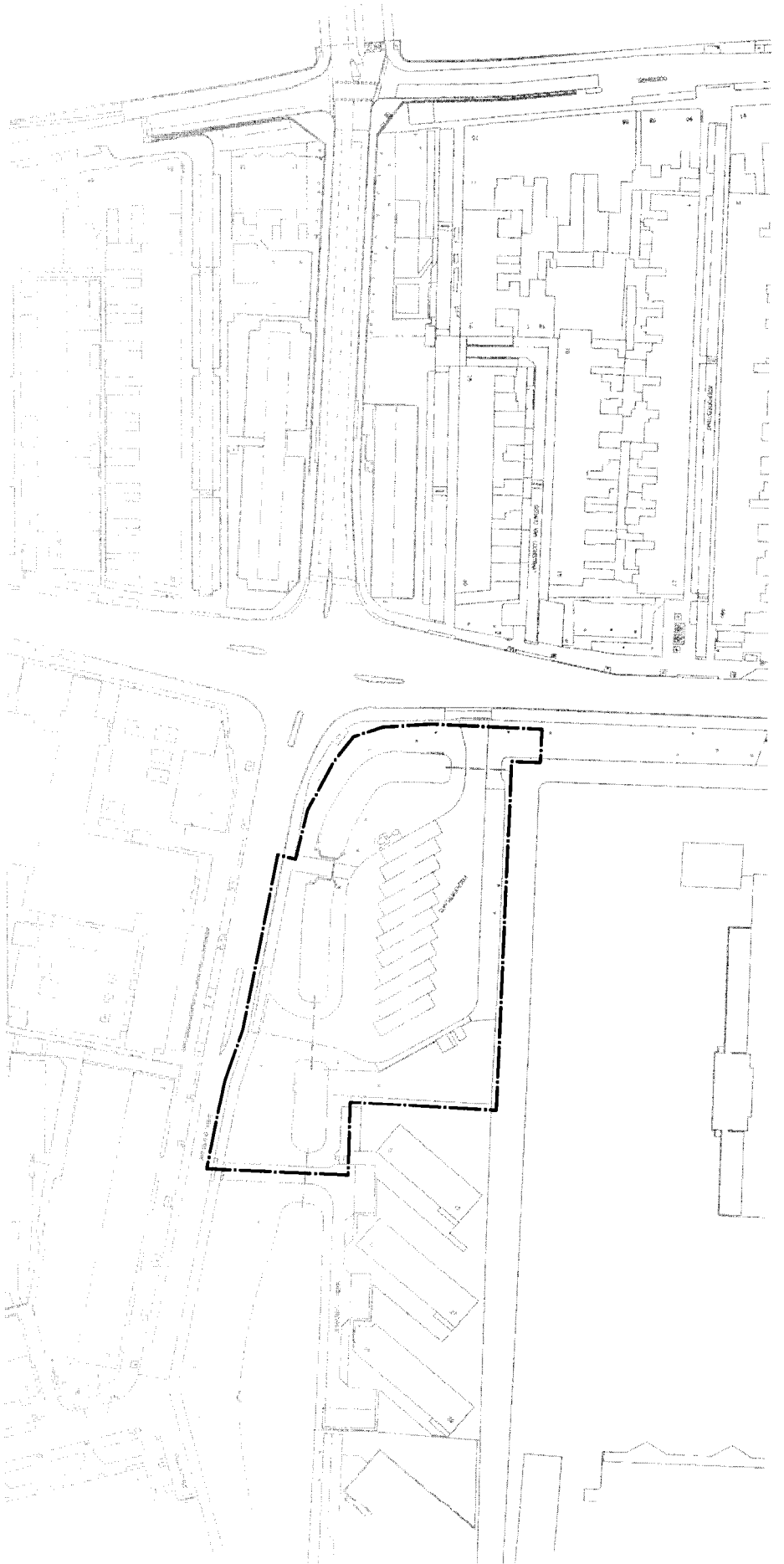
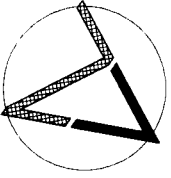
KOEPPOORT - LOKATIE A

Projectgrenzen Plangebied A

geleidend	formaat	A3	dtc. pl.	projectgrens	status	DEFINITIEF
R. Ernst	schaal	1:500	type	projectgrens	tekeningnr	4.091-I-003A
	datum	09-02-2005	bestek			

WATERPAS
CIVIELE ADVISERING
Vlielandstraat 47
Postbus 27002
3603 DE Rotterdam
Tel. 010 - 255 5564
Fax 010 - 255 1552

M/F	d.d.	omschrijving
F		
E		
D		
C		
B		
A		



KOEPDOORT V.O.F.

KOEPDOORT - LOKATIE B

Projectgrenzen Plangebied B

getekend
R. Ernst

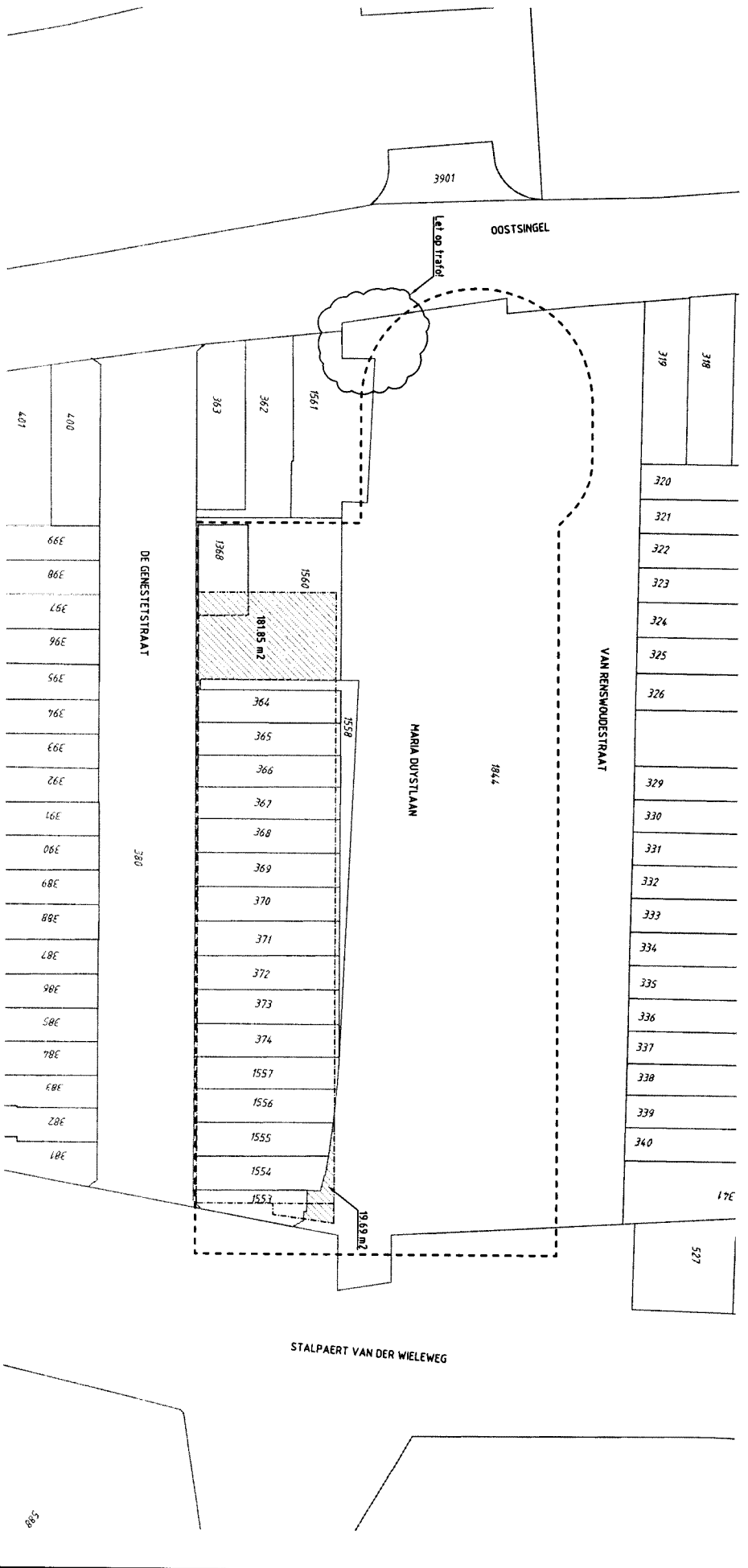
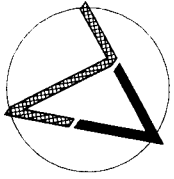
formaat A3
schaal 1:500
datum 09-02-2005

etc. nl
type projectgrens
bestek

status DEFINITIEF
tekeningnr 4091-1-003B

WATERPAAS
CONSTRUCTIE B.V.
Vlinderbosstraat 17
Postbus 22202
3003 DE Rotterdam
Tel. 00 - 245 7560
Fax 00 - 245 7152

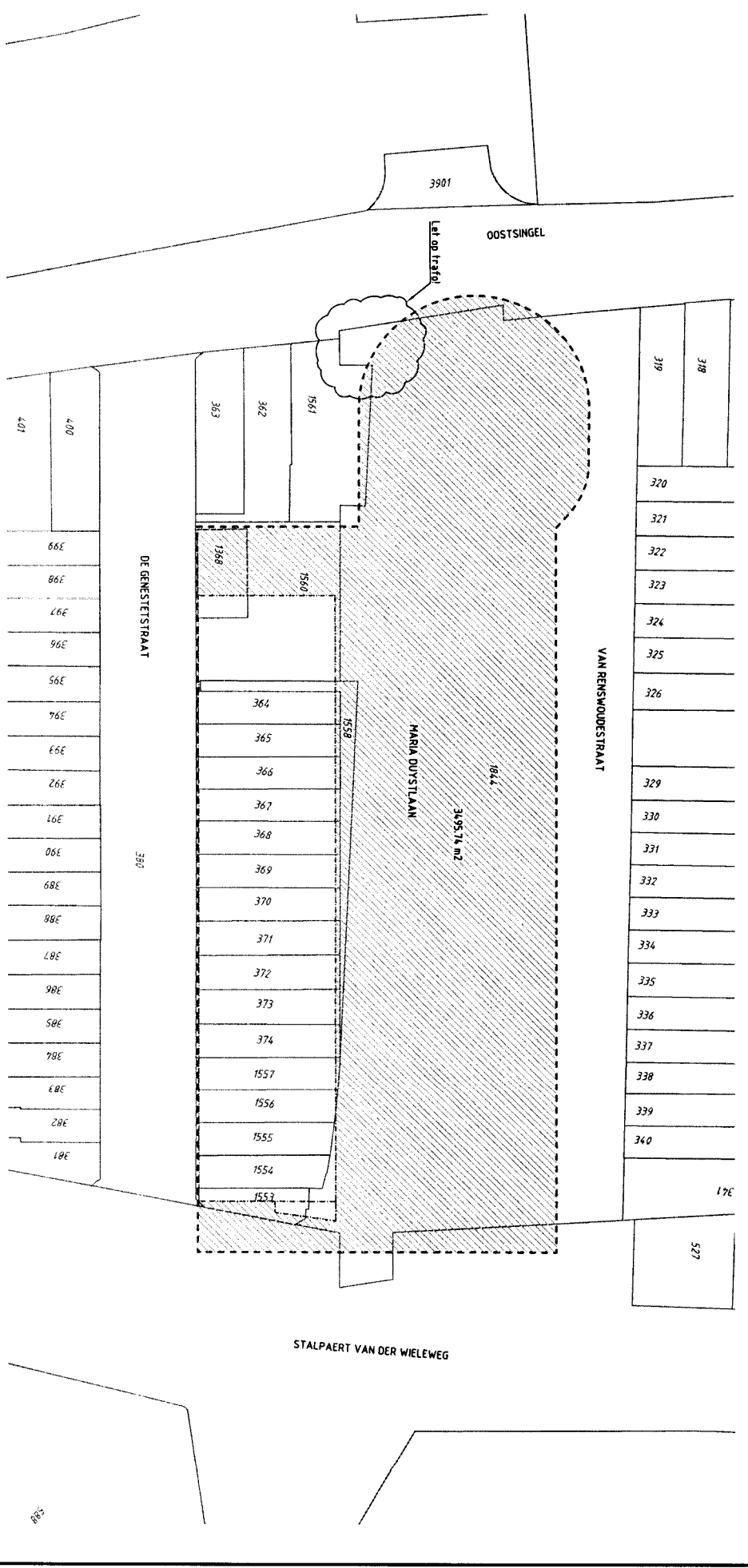
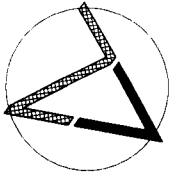
WJZ	dd.	omschrijving
F		
E		
D		
C		
B		
A		



LEGENDA

- buitenzijde damwand of hart damwand
- kadastrale grenzen
- toekomstige woningen
- kadastrale nr's
- eigendom gemeente, overdragen aan VOF
- t.s.v. woningen en bedrijfsruimte
- totaal oppervlakt 20154 m²

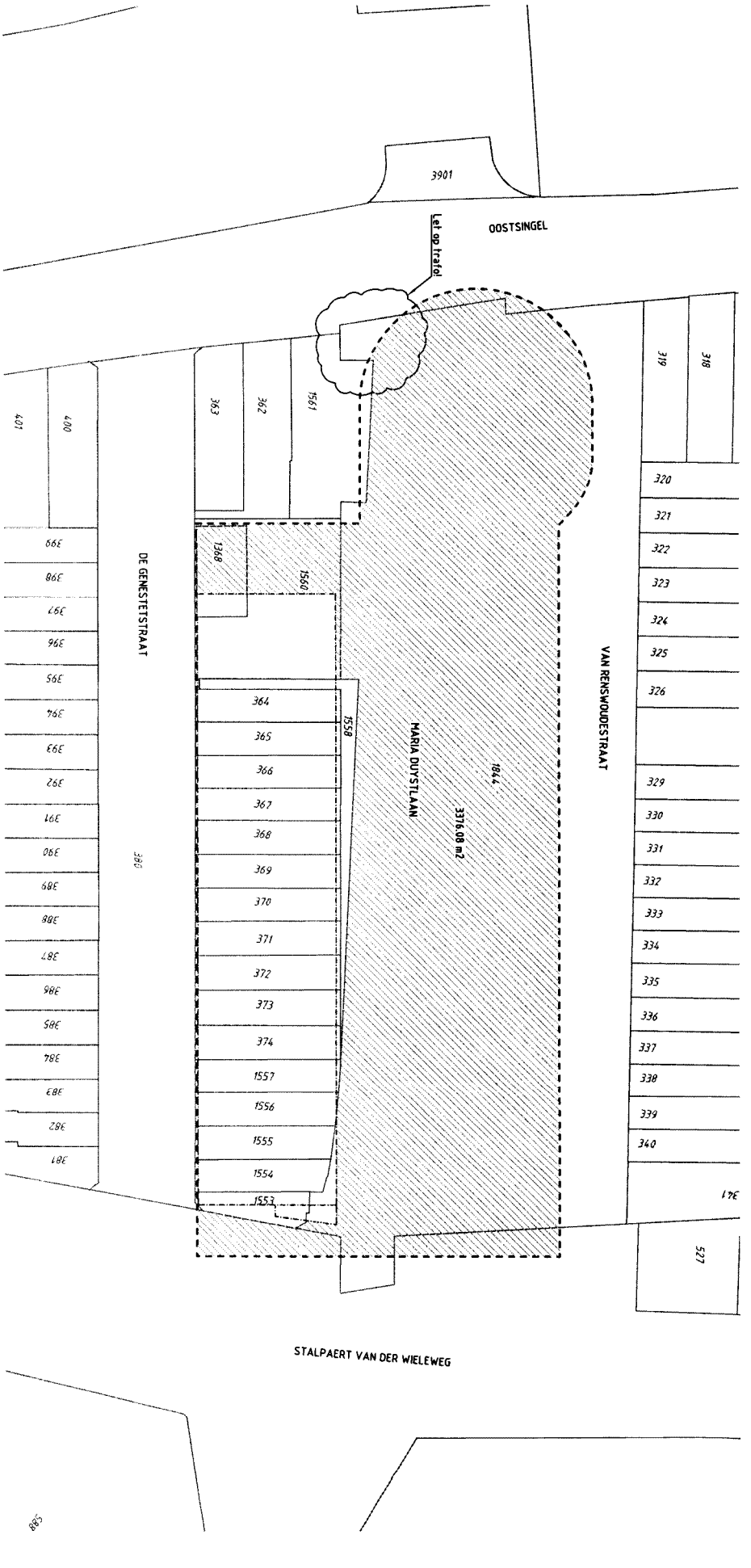
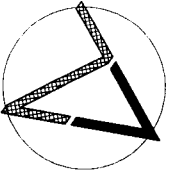
KOEPPOORT V.O.F.				WATERPAS	
KOEPPOORT - LOKATIE A				Vrijheidstraat 47 Postbus 22002 3003 DE ROTTERDAM Tel. 010 - 265 7540 Fax 010 - 265 7530	
Grondoverdracht				Wijz. dd. omschrijving	
Gemeente > VOF t.b.v. woningen en bedrijfsruimte				A	
Gronden A				B	
Gronden A				C	
Gronden A				D	
Gronden A				E	
Gronden A				F	
Gronden A				DEFINITIEF	
getekend R. Ernst				tekeningnr. 4091-I-002A	
getekend		tenaar	A3	sect. nl.	grondoverdracht
		schaal	1:500	type	
		datum	09-02-2005	verh.	



LEGENDA

- buitenzijde damwand of haai damwand
- kadastrale grenzen
- toekennings woningen
- 36Z kadastrale nr.
- eigendom gemeente, overdragen aan VOF (recht van opstal) t.b.v. parkeergarage (oppervlakte 34.9574 m2)

KOEPPOORT V.O.F.		WATERPAS Koningin Wilhelmina Koningin Wilhelminaplein 1 3512 AA Utrecht Tel. 06 - 356 12500 Fax 06 - 356 12500	
KOEPPOORT - LOKATIE A		Vrijwilsstraat 47 3512 AA Utrecht Tel. 06 - 356 12500 Fax 06 - 356 12500	
Grondoverdracht		Wijz. dd. omschrijving	
Gemeente > VOF (recht van opstal) t.b.v. parkeergarage		F	
Gronden B		E	
getekend R Ernst		D	
formaat A3		C	
schaal 1:500		B	
datum 09-02-2005		A	
type grondoverdracht		DEFINITIEF	
bestek		4091-1-002B	

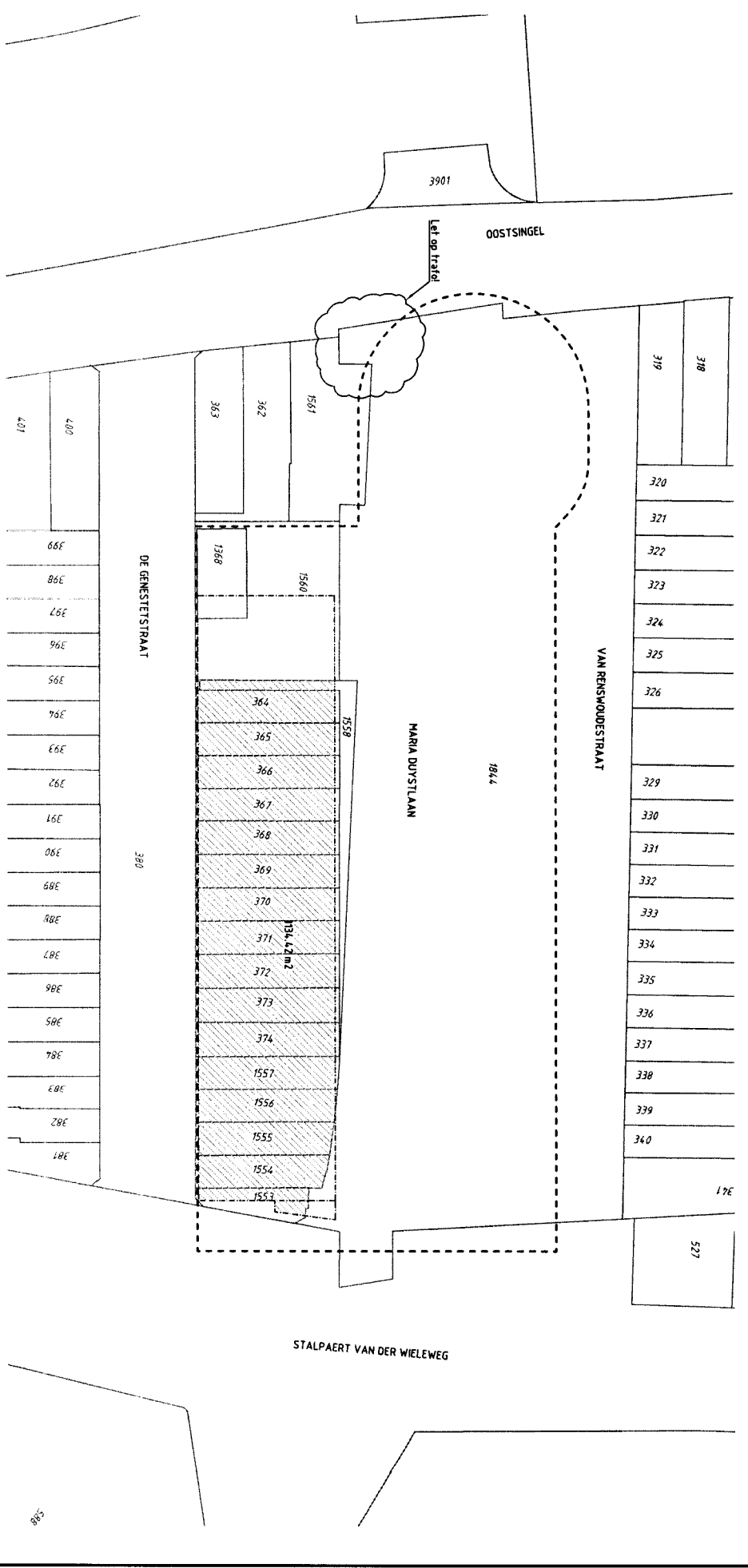
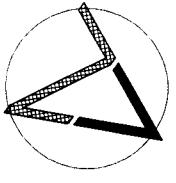


LEGENDA

- buitenrijde damwand of hart damwand
- - - - - kadastrale grenzen
- - - - - reekomstige woningen
- 367
- 367

bovengrond blijft eigendom van de gemeente
 t.b.v. aanleg openbare ruimte
 totaal oppervlakte 3376,08 m²

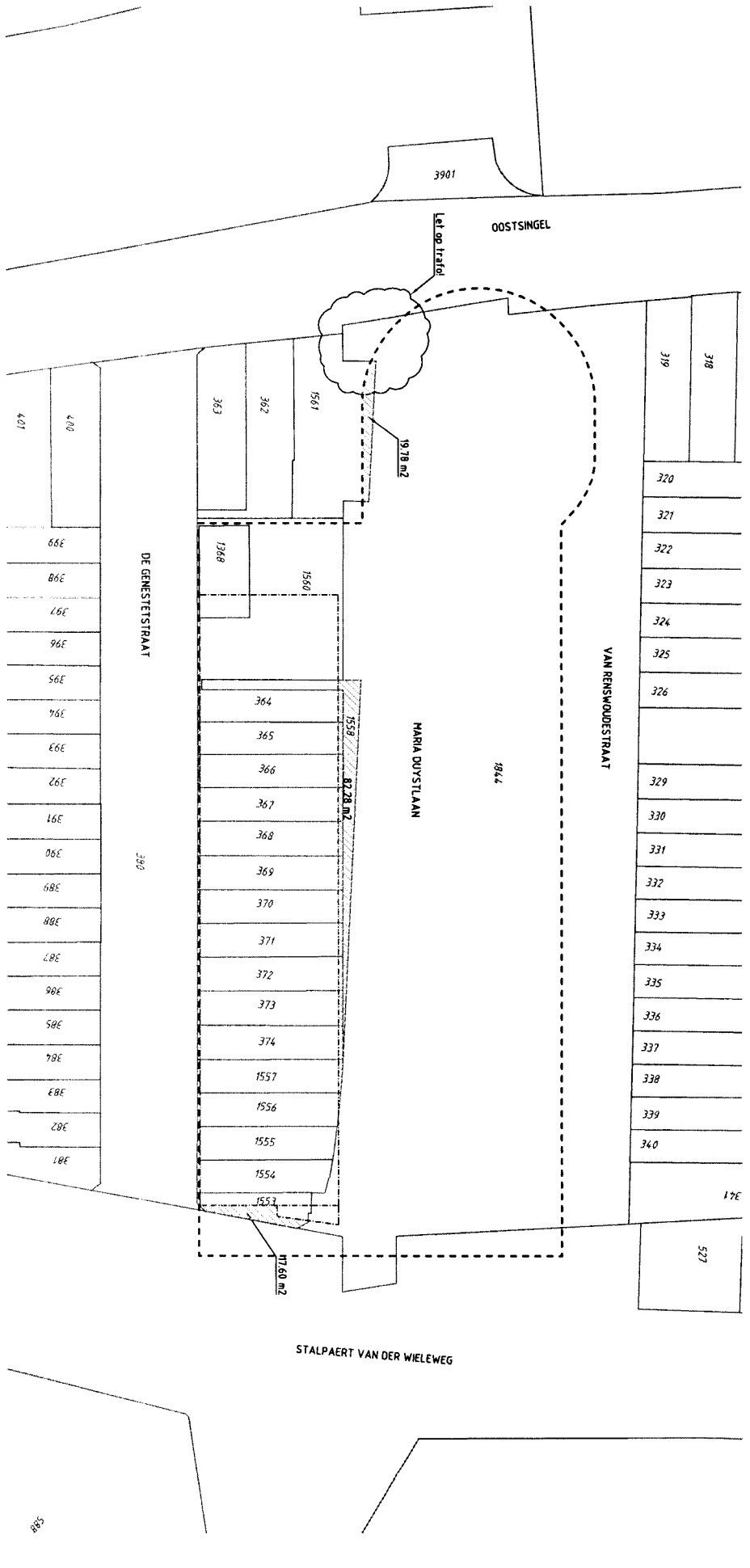
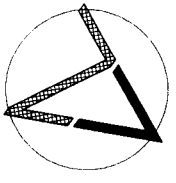
KOEPDOORT V.O.F.				WATERPAS <small>WATERPAS C.V. WATERPAS 4091-1-002C</small>	
KOEPDOORT - LOKATIE A				WATERPAS <small>WATERPAS C.V. WATERPAS 4091-1-002C</small>	
Grondoverdracht				Wijz. dd.	
Gemeente (bovengrond) t.b.v. aanleg openbare ruimte				omschrijving	
Gronden C				A	
A3				DEFINITIEF	
1500				4091-1-002C	
09-02-2005					
type				grondoverdracht	
bestek					



LEGENDA

- buitenzijde damwand of hert damwano
- kadastrale grenzen
- toekennstige woningen
- 362 kadastrale nr.
- eigendom Vestia, overdragen aan VOF t.b.v garage en woningen
- totaal oppervlak: 1134,42 m²

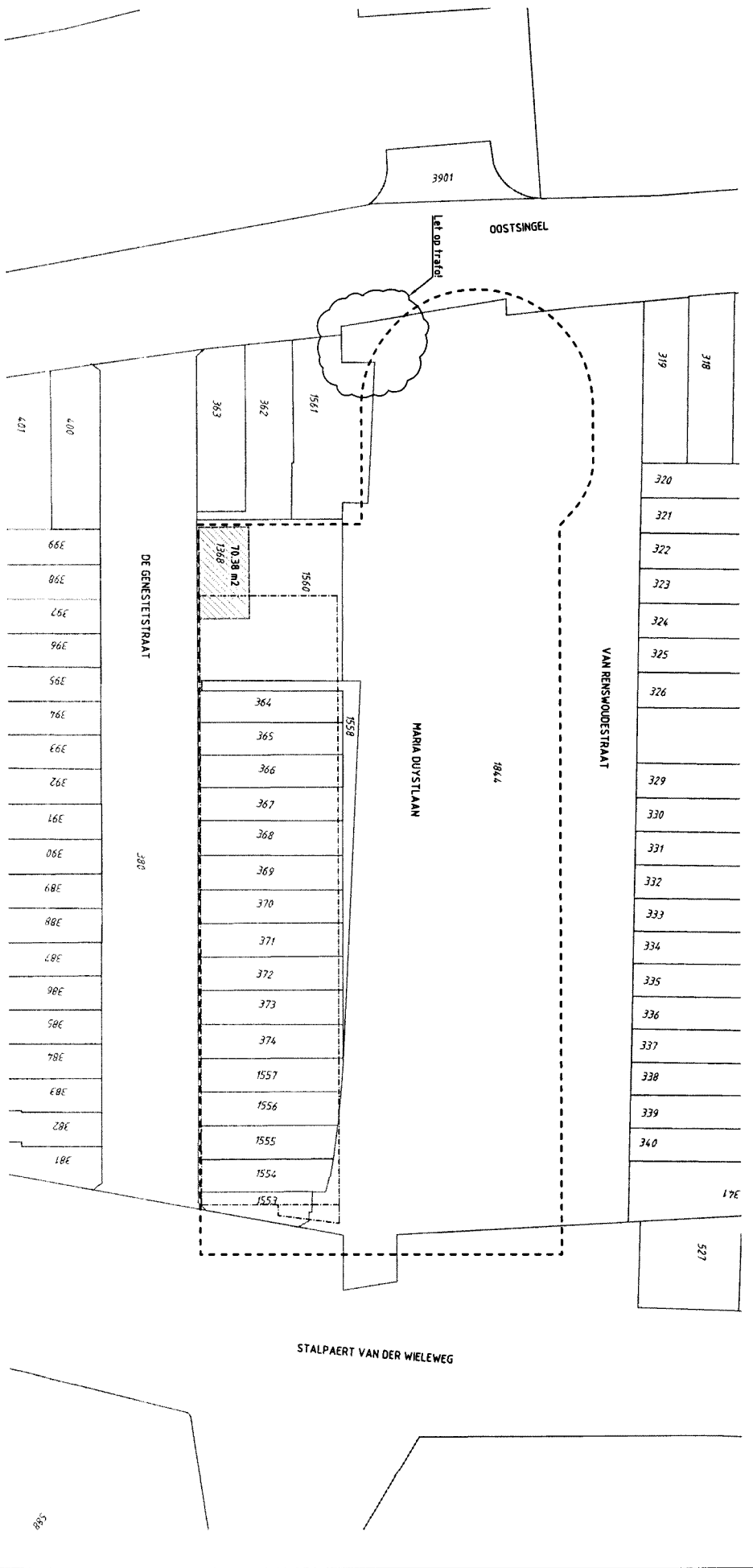
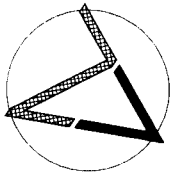
KOEPPOORT V.O.F.		WATERPAS	
KOEPPOORT - LOKATIE A		Wijk d.d. omschrijving	
Grondoverdracht		Vrijwettingswet	
Vestia > VOF t.b.v garage en woningen		Vrijwettingswet	
Gronden D		Vrijwettingswet	
getekend	A3	status	DEFINITIEF
R Ernst	1500	tekeningnr.	4091-I-002D
datum	09-02-2005		
type	grondoverdracht		
bestek			



LEGENDA

- buitenzijde damwand of hart damwand
- kadastrale grenzen
- toekennings woningen
- kadastrale nr's
- eigendom Vestia overdragen aan gemeente dit wordt ingericht als openbare ruimte
- totaal oppervlakt: 119,66 m²

KOEPPOORT V.O.F.		WATERP.A.S.	
KOEPPOORT - LOKATIE A		Vrijwinststraat 47 Postbus 2200 3020 AA Rotterdam T: 010-4311111 F: 010-256 1150	
Grondoverdracht		omschrijving	
Vestia > Gemeente tbv inrichting openbare ruimte		Wijz dd	
Gronden X		DEFINITIEF	
getekend	formaat	act. dl	status
R Ernst	A3	grondoverdracht	DEFINITIEF
datum	schaal	type	tekeningnr
09-02-2005	1:500	grondoverdracht	4091-1-002E



LEGENDA

- buitenrijde damwand of hart damwand
- - - - - kadastrale grenzen
- - - - - toekomstige woningen
- - - - - kadastrale ers
- - - - - eigendom Eneco, overdragen aan Gemeente
- - - - - totaal oppervlak: 70.38 m²

KOEPPOORT V.O.F.		WATERPAS	
KOEPPOORT - LOKATIE A		Vrijwinststraat 67	
Grondoverdracht		Postbus 8228	
Eneco > Gemeente		Tel. 040 - 365 7544	
Eneco		Civiel Adviesbureau	
		Tel. 040 - 365 7550	
gekend	formaat	A3	omschrijving
R Ernst	schaal	1500	
	datum	09-02-2005	
	type	grondoverdracht	
	act. pl.	bestik	
	status	DEFINITIEF	
	tekeningnr.	4-091-1-002F	